

E.3 VYJÁDŘENÍ, ROZHODNUTÍ, STANOVISKA

V rámci projednání projektové dokumentace byly obeslány dotčené inženýrské sítě, dotčené orgány dle seznamu níže uvedeného, jejich podmínky pro realizaci stavby jsou součástí dokladové části a byly zpracovány do projektové dokumentace.

č.č.	účel	subjekt	datum odpovědi	číslo jednací	poznámka
3.01	Koordinované stanovisko	MěÚ Rožnov pod Radhoštěm, odbor OŽP a výstavby	29.11.2022	Č.j.: MěÚ-RpR/130428/2022	Koordinované závazné stanovisko
3.02	Závazné stanovisko dle § 94j odst. 2 vodoprávního úřadu	MěÚ Rožnov pod Radhoštěm, odbor OŽP a výstavby	14.11.2022	Č.j.: MěÚ-RpR/124463/2022	Závazné stanovisko
3.03	Povolení zvláštního užívání PK dle §25 odst.6 písm. d)	MěÚ Rožnov p.R., Silniční správní úřad	02.11.2022	Č.j.: MěÚ-RpR/118922/2022	Rozhodnutí
3.04	Povolení připojení pozemní komunikace k sousední nemovitosti	MěÚ Rožnov p.R., Silniční správní úřad	02.11.2022	Č.j.: MěÚ-RpR/118920/2022	Rozhodnutí
3.05	Povolení výjimky	MěÚ Rožnov p.R., Silniční správní úřad	03.11.2022	Č.j.: MěÚ-RpR/114647/2022	Rozhodnutí
3.06	Vyjádření	CETIN a.s.	17.08.2022	Č.j.: 737129/22	Vyjádření
3.07	Vyjádření	ČEZ Distribuce, a.s.	03.08.2022	Zn.: 001127198953	Vyjádření
3.08	Vyjádření	GasNet s.r.o.	10.10.2022	Zn.: 5002697820	Stanovisko
3.09	Vyjádření	Vodovody a kanalizace Vsetín, a.s.	30.08.2022	Vyjádření č. 2024/2022	Vyjádření
3.10	Vyjádření_zák. č. 100/2011 Sb._EIA	Krajský úřad Zlín, OŽP	07.09.2022	Č.j.: KUZL 75993/2022	Není předmětem posuzování
3.11	Vyjádření k PD	Lesy ČR	26.08.2022	Č.j.: LCR942/009867/2022	Vyjádření
3.12	Vyjádření k PD	KHS Zlín	19.09.2022	Č.j.: KHSZL 23134/2022	Vyjádření
3.13	Vyjádření k PD	Město Zubří	17.08.2022	Č.j.: 206/2022	Stanovisko
3.14	Vyjádření k PD	KŘPZK DI Vsetín	29.08.2022	Č.j.: KRPZ-89541-2/ČJ-2022-151506	Stanovisko k PD
			12.09.2022	Č.j.: KRPZ-5082-7/ČJ-2022-151506	Stanovisko_SO 301
			17.10.2022	Č.j.: KRPZ-5082-9/ČJ-2022-151506	Závazné stanovisko_úprava napojení
			17.10.2022	Č.j.: KRPZ-5082-8/ČJ-2022-151506	Stanovisko_vyjimka
3.15	Vyjádření k PD	HZS ZK, Územní odbor Valašské Meziříčí	24.01.2022	Č.j.: HSZL-274-2/VS-2022	Usnesení o odložení věci

Vypracovala: Bronislava Mydlářová
Tel.: +420 774 443 799, email: mydlarova@mss-projekt.cz

Kontrolovala: Alena Alaia
Tel.: +420 774 847 053, email: alaia@mss-projekt.cz

Chodník v Zubří: Horní konec, Traktorka – COOP

3.16	Vyjádření k PD	Ředitelství silnic Zlínského kraje, p.o.	26.09.2022	Smlouva o podmínkách a právu provést stavbu, č. SML/0483/22	Smlouva
3.17	Vyjádření k PD	TKR Jašek s.r.o.	13.09.2022	JuJ/TKR #20303	Vyjádření
3.18	Vyjádření k PD	AOPK ČR, CHKO Beskydy	20.09.2022	Č.j.: 03492/BE/2022-2	Sdělení
3.19	Vyjádření k PD	Sdružení obcí Mikroregionu Vsetínsko	01.09.2022	Zn.: SOMV/V609/22	Souhlas
3.20	Vyjádření k PD	Sekce majetková Ministerstva obrany	17.10.2022	Sp.zn.: 141073/2022-1322-OÚZ-BR	Závazné stanovisko

Vypracovala: Bronislava Mydlářová
Tel.: +420 774 443 799, email: mydlarova@mss-projekt.cz

Kontrolovala: Alena Alaia
Tel.: +420 774 847 053, email: alaia@mss-projekt.cz

Městský úřad Rožnov pod Radhoštěm

Odbor životního prostředí a výstavby

Letenská 1918, 756 61 Rožnov p. R.

Spis. zn.: MěÚ-RpR/OŽPV/120041/2022/NoA/637-246.6

Rožnov pod Radhoštěm 29. 11. 2022

Č.j.: MěÚ-RpR/130428/2022

Vyřizuje: oprávněná úřední osoba – Bc. Anna Novosadová

Tel.: 571 661 277, mob. 730 867 802, e-mail: anna.novosadova@roznov.cz

MSS - projekt s.r.o., IČ: 26849836

Žerotínova 992

755 01 Vsetín

KOORDINOVANÉ ZÁVAZNÉ STANOVISKO

ve smyslu § 4 odst. 7 zákona č. 183/2006 Sb., o územním plánování a stavebním řádu, ve znění pozdějších předpisů (stavební zákon)

Investor: Město Zubří, IČ: 00304492, U Domoviny 234, 756 54 Zubří, zastoupené Ing. Lubomírem Vaculínem – starostou města

Zastoupen na základě plné moci ze dne 11. 1. 2022 spol. MSS - projekt s.r.o., IČ: 26849836, sídlem Michelská 580/63, Michle, 140 00 Praha 4, provozovna: Žerotínova 992, 755 01 Vsetín, zastoupena Ing. Martinem Mynaříkem, jednatelem společnosti.

Dne 3. 11. 2022 obdržel odbor životního prostředí a výstavby Městského úřadu Rožnov pod Radhoštěm žádost o koordinované závazné stanovisko k projektové dokumentaci stavby „**Chodník v Zubří: Horní konec, Traktorka – COOP**“ na pozemcích parc. č. 5449, 1592, 1590, 1714, 1811, 1810, 1809 a 1807 v k. ú. Zubří pro účel společného územního a stavebního řízení.

Projektovou dokumentaci vypracovala spol. MSS - projekt s.r.o., Petr Jeřábek, hlavní projektant Ing. Martin Mynařík, ČKAIT 1301261, zodp. projektant Ing. Milan Koňář, ČKAIT 1301681, datum zpracování 06/2022.

Předložená dokumentace řeší novostavbu chodníku podél silnice III/01877. Součástí stavby je také novostavba účelového odvodnění komunikace. V rámci demoličních prací dojde k odstranění stávajících konstrukčních vrstev jednotlivých sjezdů k RD. Dále bude odstraněno stávající oplocení v místech, kde dochází k jeho obnově. Na začátku chodník navazuje na stávající chodník (respektive budoucí chodníkovou římsu mostu ev. č. 01877-4) a na konci se napojuje pomocí nového místa pro přecházení na stávající chodník u autobusové zastávky poblíž prodejny COOP. Stavba je členěna na: SO 101 – Chodník a SO 301 – Účelové odvodnění komunikace.

SO 101 Chodník - Uvažovaný chodník je navržen z důvodu vymístění chodců ze silnice III/01877 v daném úseku zastavěného území. Navržený chodník je situován vpravo podél silnice III/01877 v jejím km 1,99420 – 2,48406 vpravo ve směru jejího staničení. Základní šířka chodníku je 1,55 m. Chodník je navržen pro jednosměrný provoz s bezpečnostním odstupem od silnice 0,5 m. Nový chodník bude ze zámkové dlažby. U silnice bude ohraničen betonovými silničními obrubníky. Délka chodníku je 487 m vpravo a 5 m vlevo podél silnice III/01877. Celková délka je 492 m.

V dotčeném úseku je chodník navržen ve vzdálenosti 3,25 m od stávající osy silnice. Podél okraje jízdního pruhu bude doplněna drenáž DN160 pro odvodnění pláně vozovky a chodníku. Drenáž bude zaústěna do uličních vpustí, respektive účelového odvodnění komunikace.

Součástí objektu je také zřízení 13 ks uličních vpustí, které budou zaústěny pomocí přípojky DN160 do účelového odvodnění komunikace. Budou použity typové sestavy vpustí s mříží 0,5 x 0,5 m a kalovým košem.

Součástí objektu chodníku je i úprava stávajících sjezdů k rodinným domům za tělesem chodníku. Tyto plochy sjezdů budou zpevněny v totožné úpravě jako u chodníku - dotaženy po stávající brány.

Součástí je i obnovení stávajícího oplocení v km 0,004 – 0,016 v délce 12 + 23,4 + 4,9 m (celkově 40,3 m). Stávající oplocení bude demontováno a bude provedeno nové oplocení ve stávající poloze. Oplocení bude z ocel. sloupků do bet. patek s výplní z drátěného pletiva a výšky 1,5 m a bude opatřeno bet. podhrabovými deskami. Součástí úpravy oplocení je také výšková úprava brány š. 4 m ve sjezdu v km 0,04596.

V km 0,287 vpravo bude upraveno stávající vyústění propustku. Dojde k obnově ŽB čela propustku včetně obnovy opevnění z kamenné dlažby do betonu. V daném místě budou zároveň vyústěny stoky B a C účelového odvodnění komunikace.

Dále je součástí objektu chodníku také obnovení oplocení s podezdívkou z šalovacích tvárnic v km 0,341 – 0,363 v délce 22 m. Stávající plot bude odstraněn a na místě původního plotu bude provedeno nové oplocení s podezdívkou z šalovacích tvárnic. Nad úroveň podezdívky budou osazeny ocelové sloupky a plotová výplň z drátěného pletiva výšky 1,5 m.

V km 0,054 50; 0,128 85; 0,310 46 a 0,458 74 vpravo budou upraveny stávající napojení místních komunikací (dojde k jejich nakolmení a šířkovému usměrnění a k obnově jejich krytu).

V km 0,431 – 0,443 vpravo ve směru staničení se nachází autobusová zastávka v jízdním pruhu. Nástupní hrana bude tvořena silničními obrubami s výškou nástupní hrany 0,2 m a délkou nástupní hrany 12 m. Nástupiště bude mít šířku 2,2 m.

SO 301 – Účelové odvodnění komunikace – Stavební objekt řeší novostavbu tří stok účelového odvodnění komunikace podél stávající silnice III/01877. Stoka A nahrazuje stávající betonové potrubí (zatrubněný příkop) v nevyhovujícím stavu. Z důvodu dodržení ochranných pásem vodovodu a plynovodu je v nezbytně nutné délce (129 m) trasa účelového odvodnění umístěna v silničním tělese. Trasa stok účelového odvodnění je navržena převážně v místě budoucího chodníku. Odvodnění je navrženo v dimenzi DN250 (200), materiál stok z PVC potrubí s odolností SN 12. Na trase jsou navrženy neprůlezná revizní plastové šachty DN600 s poklapy B125. Šachty umístěné v silničním tělese jsou navrženy jako typové prefabrikované betonové revizní šachty DN1000 s poklapy D400. Vyústění stoky A je řešeno v rámci navazujícího projektu mostu, jedná se o vyústění přes nábrežní zeď do Hodorfského potoka. Vyústění stoky B a C je navrženo v místě vyústění stávajícího propustku pod silnici do otevřeného příkopu. V místě vyústění bude obnoveno opevnění z kamenné dlažby do betonu. Stoka A – délka stoky 162,0 m, materiál PVC DN250 SN12, šachty DN1000 – 4 ks a šachty DN600 – 2 ks. Stoka B - délka stoky 61,0 m, materiál PVC DN200 SN12, šachty DN600 – 4 ks. Stoka C - délka stoky 164,5 m, materiál PVC DN250 SN12, šachty DN600 – 5 ks.

Městský úřad Rožnov pod Radhoštěm, jako dotčený orgán (dále jen „městský úřad“) vydává k předložené dokumentaci „**Chodník v Zubří: Horní konec, Traktorka – COOP**“ ve smyslu ustanovení § 4 odst. 7 zák. č. 183/2006 Sb., o územním plánování a stavebním řádu (stavební zákon), ve znění pozdějších předpisů,

koordinované závazné stanovisko

k ochraně veřejných zájmů dle níže uvedených ustanovení zvláštních právních předpisů:

1) zákona č. 254/2001 Sb., o vodách a o změně některých zákonů (vodní zákon), ve znění pozdějších předpisů, § 104 odst. 3,

k předložené dokumentaci – odbor životního prostředí a výstavby Městského úřadu Rožnov pod Radhoštěm jako příslušný vodoprávní úřad s realizací navržené stavby souhlasí bez připomínek.

Odůvodnění:

Předložená dokumentace řeší stavbu chodníku podél silnice III/01877 (SO 101 – Chodník). Součástí stavby je obnova a stavba účelového odvodnění komunikace (SO 301 Účelové odvodnění komunikace). Účelové odvodnění komunikace je stavbou vodního díla. V rámci společného povolení stavby „Chodník v Zubří: Horní konec, Traktorka – COOP“ vydal vodoprávní úřad MěÚ RpR závazného stanoviska pro stavební objekt SO 301 Účelové odvodnění komunikace dne 14.11.2022 pod spis. zn.: MěÚ/OŽPV/113789/2022/VD/Do.

Vodoprávní úřad návrh posoudil a zjistil, že nedojde k negativnímu ovlivnění vodních poměrů ani k ohrožení zájmů ochrany vodního hospodářství.

Oprávněná úřední osoba: Ing. Miroslav Dobeš

2) zákona č. 541/2020 Sb., o odpadech a o změně některých dalších zákonů, ve znění pozdějších předpisů, § 146 odst. 3 písm. b),

k předložené dokumentaci – odbor životního prostředí a výstavby Městského úřadu Rožnov pod Radhoštěm jako příslušný orgán státní správy na úseku odpadového hospodářství s realizací navržené stavby souhlasí bez připomínek.

Upozornění:

Původce odpadů stavby je povinen dle § 94 zákona o odpadech, vést průběžnou evidenci o odpadech a způsobech nakládání s nimi.

Dle § 15 odst. 2, písm. f) zákona o odpadech, při odstraňování stavby, provádění stavby nebo údržbě stavby dodržet postup pro nakládání s vybouranými stavebními materiály určenými pro opětovné použití, vedlejšími produkty a stavebními a demoličními odpady tak, aby byla zajištěna nejvyšší možná míra jejich opětovného použití a recyklace.

Odůvodnění:

V předložené projektové dokumentaci je řešena kapitola nakládání s odpady v souladu se zákonem o odpadech. V rámci stavby se předpokládá vznik těchto druhů odpadů:

15 01 01	O	papírové a lepenkové obaly	- 0,2 t
15 01 02	O	plastové obaly	- 0,2 t
17 01 01	O	beton	- 17 t
17 02 01	O	dřevo	- 0,1 t
17 03 02	O	asfaltové směsi obsahující neuvedené pod číslem 17 03 01	- 155 t
17 04 05	O	železo a ocel	- 0,1 t
17 09 04	O	směsné stavební a demoliční odpady neuvedené pod čísly 17 09 01, 17 09 02,	
		17 09 03	- 0,2 t
17 05 04	O	zemina a kamení neuvedené pod číslem 17 05 03	- 250 t

Odpady budou předány k využití či odstranění oprávněným osobám majícím souhlas k jejich převzetí dle § 21 zákona o odpadech. Odpady budou zařazeny dle vyhlášky č. 8/2021 Sb. Sb., o Katalogu odpadů a posuzování vlastností odpadů (Katalog odpadů).

Po ukončení prací stavebník předloží doklady o předání odpadů MěÚ Rožnov pod Radhoštěm na úseku odpadového hospodářství. Předání odpadů bude doloženo průkaznými doklady (např. vážní listky, předávací listy odpadu, faktury). Doložení pouze čestným prohlášením není dostačující.

Městský úřad Rožnov pod Radhoštěm jako příslušný orgán státní správy na úseku odpadového hospodářství proto s realizací navržené stavby souhlasil bez připomínek.

Oprávněná úřední osoba: Ing. Šárka Vaňková

3) zákona č. 201/2012 Sb., o ochraně ovzduší, ve znění pozdějších předpisů, § 11 odst. 3,

k předložené dokumentaci – odbor životního prostředí a výstavby Městského úřadu Rožnov pod Radhoštěm jako příslušný orgán státní správy na úseku ochrany ovzduší podle § 27 odst. 1 písm. f), dle § 11 odst. 3 zákona č. 201/2012 Sb., o ochraně ovzduší ve znění pozdějších předpisů, vydává pro účel společného územního a stavebního řízení ke stavbě „**Chodník v Zubří: Horní konec, Traktorka – COOP**“ na pozemcích parc. č. 5449, 1592, 1590, 1714, 1811, 1810, 1809 a 1807 v k. ú. Zubří, **souhlasné závazné stanovisko za podmínek, že:**

- při manipulaci s prašným materiálem bude použito prostředků k minimalizaci produkce emisí tuhých znečišťujících látek, např. mlžením či skrápěním,
- bude prováděno pravidelné čištění příjezdových komunikací, v suchém období dále jejich skrápění tak, aby při průjezdu obslužných vozidel nevznikala sekundární prašnost,

- budou učiněna opatření ke snížení emisí tuhých znečišťujících látek při skladování a přepravě materiálu, např. zajistit zakrytování nákladních prostorů expedujících dopravních prostředků, zakrytované/uzavřené skladovací prostory, event. při nepříznivých klimatických a povětrnostních podmínkách i skrápění sypkého materiálu.

Odůvodnění:

Žadatel požádal odbor životního prostředí a výstavby Městského úřadu Rožnov pod Radhoštěm o vydání koordinovaného závazného stanoviska, jehož součástí je i závazné stanovisko orgánu ochrany ovzduší. Vzhledem k tomu, že se stavba nachází v zastavěném území obce a v blízkosti obytné zástavby, souhlasil příslušný orgán ochrany ovzduší se stavbou za výše uvedených podmínek.

Oprávněná úřední osoba: Bc. Anna Novosadová

4) zákona č. 183/2006 Sb., o územním plánování a stavebním řádu (stavební zákon), ve znění pozdějších předpisů, § 6 odst. 1 písm. e),

Městský úřad Rožnov pod Radhoštěm, odbor strategického rozvoje a projektů, oddělení územního plánování jako orgán územního plánování příslušný podle § 6 odst. 1 písmeno e) zákona č. 183/2006 Sb., o územním plánování a stavebním řádu (stavební zákon), ve znění pozdějších předpisů (dále jen "stavební zákon"), v souladu s § 4 odst. 7 stavebního zákona, posoudil záměr

"Chodník v Zubří: Horní konec, Traktorka - COOP"

na pozemcích parc. č. 5449, 1592, 1590, 1714, 1811, 1810, 1809 a 1807 v katastrálním území Zubří (dále jen "záměr")

pro stavebníka

Město Zubří, U Domoviny 234, 756 54 Zubří,
kterého zastupuje MSS - projekt s.r.o., Michelská 580/63, 141 00 Praha.

Projektovou dokumentaci pro účel provedení společného územního a stavebního řízení vypracovala spol. MSS - projekt s.r.o., Petr Jeřábek; hlavní projektant Ing. Martin Mynařík, ČKAIT 1301261, zodp. projektant Ing. Milan Koňář, ČKAIT 1301681, datum zpracování 06/2022.

Předložená dokumentace řeší novostavbu chodníku podél silnice III/01877. Součástí stavby je také novostavba účelového odvodnění komunikace. V rámci demoličních prací dojde k odstranění stávajících konstrukčních vrstev jednotlivých sjezdů k RD. Dále bude odstraněno stávající oplocení v místech, kde dochází k jeho obnově. Na začátku chodník navazuje na stávající chodník (respektive budoucí chodníkovou římsu mostu ev. č. 01877-4) a na konci se napojuje pomocí nového místa pro přecházení na stávající chodník u autobusové zastávky poblíž prodejny COOP. Stavba je členěna na: SO 101 – Chodník a SO 301 – Účelové odvodnění komunikace.

SO 101 Chodník - Uvažovaný chodník je navržen z důvodu vymístění chodců ze silnice III/01877 v daném úseku zastavěného území. Navržený chodník je situován vpravo podél silnice III/01877 v jejím km 1,99420 – 2,48406 vpravo ve směru jejího staničení. Základní šířka chodníku je 1,55 m. Chodník je navržen pro jednosměrný provoz s bezpečnostním odstupem od silnice 0,5 m. Nový chodník bude ze zámkové dlažby. U silnice bude ohraničen betonovými silničními obrubníky. Délka chodníku je 487 m vpravo a 5 m vlevo podél silnice III/01877. Celková délka je 492 m.

V dotčeném úseku je chodník navržen ve vzdálenosti 3,25 m od stávající osy silnice. Podél okraje jízdního pruhu bude doplněna drenáž DN160 pro odvodnění pláň vozovky a chodníku. Drenáž bude zaústěna do uličních vpustí, respektive účelového odvodnění komunikace.

Součástí objektu je také zřízení 13 ks uličních vpustí, které budou zaústěny pomocí přípojky DN160 do účelového odvodnění komunikace. Budou použity typové sestavy vpustí s mříží 0,5 x 0,5 m a kalovým košem.

Součástí objektu chodníku je i úprava stávajících sjezdů k rodinným domům za tělesem chodníku. Tyto plochy sjezdů budou zpevněny v totožné úpravě jako u chodníku - dotaženy po stávající brány. Součástí je i obnovení stávajícího oplocení v km 0,004 – 0,016 v délce 12 + 23,4 + 4,9 m (celkově 40,3 m). Stávající oplocení bude demontováno a bude provedeno nové oplocení ve stávající poloze. Oplocení bude z ocel. sloupků do bet. patek s výplní z drátěného pletiva a výšky 1,5 m a bude opatřeno bet. podhrabovými deskami. Součástí úpravy oplocení je také výšková úprava brány š. 4 m ve sjezdu v km 0,04596.

V km 0,287 vpravo bude upraveno stávající vyústění propustku. Dojde k obnově ŽB čela propustku včetně obnovy opevnění z kamenné dlažby do betonu. V daném místě budou zároveň vyústěny stoky B a C účelového

odvodnění komunikace.

Dále je součástí objektu chodníku také obnovení oplocení s podezdívkou z šalovacích tvárnic v km 0,341 – 0,363 v délce 22 m. Stávající plot bude odstraněn a na místě původního plotu bude provedeno nové oplocení s podezdívkou z šalovacích tvárnic. Nad úroveň podezdívky budou osazeny ocelové sloupky a plotová výplň z drátěného pletiva výšky 1,5 m.

V km 0,054 50; 0,128 85; 0,310 46 a 0,458 74 vpravo budou upraveny stávající napojení místních komunikací (dojde k jejich nakolmení a šířkovému usměrnění a k obnově jejich krytu).

V km 0,431 – 0,443 vpravo ve směru staničení se nachází autobusová zastávka v jízdním pruhu. Nástupní hrana bude tvořena silničními obrubami s výškou nástupní hrany 0,2 m a délkou nástupní hrany 12 m. Nástupiště bude mít šířku 2,2 m.

SO 301 – Účelové odvodnění komunikace – Stavební objekt řeší novostavbu tří stok účelového odvodnění komunikace podél stávající silnice III/01877. Stoka A nahrazuje stávající betonové potrubí (zatrubněný příkop) v nevyhovujícím stavu. Z důvodu dodržení ochranných pásem vodovodu a plynovodu je v nezbytně nutné délce (129 m) trasa účelového odvodnění umístěna v silničním tělese. Trasa stok účelového odvodnění je navržena převážně v místě budoucího chodníku. Odvodnění je navrženo v dimenzi DN250 (200), materiál stok z PVC potrubí s odolností SN 12. Na trase jsou navrženy neprůlezné revizní plastové šachty DN600 s poklopy B125. Šachty umístěné v silničním tělese jsou navrženy jako typové prefabrikované betonové revizní šachty DN1000 s poklopy D400. Vyústění stoky A je řešeno v rámci navazujícího projektu mostu, jedná se o vyústění přes nábrežní zeď do Hodorfského potoka. Vyústění stoky B a C je navrženo v místě vyústění stávajícího propustku pod silnicí do otevřeného příkopu. V místě vyústění bude obnoveno opevnění z kamenné dlažby do betonu. Stoka A – délka stoky 162,0 m, materiál PVC DN250 SN12, šachty DN1000 – 4 ks a šachty DN600 – 2 ks. Stoka B - délka stoky 61,0 m, materiál PVC DN200 SN12, šachty DN600 – 4 ks. Stoka C - délka stoky 164,5 m, materiál PVC DN250 SN12, šachty DN600 – 5 ks.

Městský úřad Rožnov pod Radhoštěm, odbor strategického rozvoje a projektů, oddělení územního plánování jako orgán územního plánování vydává podle § 96b stavebního zákona k výše uvedenému záměru toto **závazné stanovisko**:

Záměr je dle § 96b odst. 3 stavebního zákona z hlediska souladu s politikou územního rozvoje a územně plánovací dokumentací a z hlediska uplatňování cílů a úkolů územního plánování

p ř í p u s t n ý .

Odůvodnění:

Orgán územního plánování obdržel dne 7.11.2022 od MěÚ Rožnov pod Radhoštěm, odboru životního prostředí a výstavby, žádost o vydání závazného stanoviska jako podkladu pro koordinované závazné stanovisko k uvedenému záměru.

Záměr dle dokumentace předložené stavebníkem posoudil orgán územního plánování z hlediska souladu s následujícími dokumentacemi:

- Politika územního rozvoje ČR ve znění Aktualizace č. 1, schválené dne 15.4.2015 a zveřejněné způsobem umožňujícím dálkový přístup dne 16.4.2015, aktualizací č. 2 a 3, schválených dne 2.9.2019, s účinností od 1.10.2019, aktualizace č. 5, schválené dne 17.8.2020, s účinností od 11.9.2020 a aktualizace č. 4, schválené dne 12.7.2021, s účinností od 1.9.2021 (dále jen „PÚR“)
- Zásady územního rozvoje Zlínského kraje ve znění Aktualizace č. 2 vydané Zastupitelstvem Zlínského kraje dne 05.11.2018 usnesením č. 0454/Z15/18, s nabytím účinnosti 27.11.2018, a Aktualizace č. 4 vydané Zastupitelstvem Zlínského kraje dne 28.2.2022 usnesením č. 0277/Z09/22, s nabytím účinnosti 22.3.2022 (dále jen „ZÚR“)
- Územní plán Zubří ve znění změny č. 2, která nabyla účinnosti dne 26.6.2018 a změny č. 1, vydané Zastupitelstvem města Zubří dne 17.6.2021, která nabyla účinnosti 6.7.2021 (dále jen „ÚP“).

Orgán územního plánování přezkoumal předložený záměr podle § 96b odst. 3 stavebního zákona z hlediska souladu s politikou územního rozvoje a územně plánovací dokumentací a z hlediska uplatňování cílů a úkolů územního plánování.

Dle platného ÚP se pozemek parc. č. 5449 a dotčené části pozemků parc. č. 1714 a 1810 nacházejí v ploše P* – ploše veřejných prostranství. Hlavním využitím plochy P* jsou veřejná prostranství. Přípustným využitím plochy P* je dopravní a technická infrastruktura související a slučitelná

s hlavním využitím. Umístění chodníku, odvodnění komunikace a úprava komunikací a sjezdů je v souladu s přípustným využitím plochy P*.

Dále se pozemky parc. č. 1592, 1590, 1811, 1809 a 1807 v katastrálním území Zubří nacházejí v ploše SO.3 – ploše smíšené obytné vesnické. Hlavním využitím plochy SO.3 je bydlení v rodinných domech v kombinaci s výrobními a nevýrobními službami. Přípustným využitím plochy SO.3 jsou stavby a zařízení související a podmiňující hlavní využití a dopravní a technická infrastruktura související a slučitelná s hlavním využitím. Umístění části odvodnění komunikace v ploše SO.3 je v souladu s přípustným využitím plochy SO.3. Úprava (výměna) stávajícího oplocení a úprava sjezdů je v souladu s přípustným využitím plochy SO.3.

Záměr je v souladu s územním plánem Zubří.

Soulad územního plánu s politikou územního rozvoje, územně plánovací dokumentací vydanou krajem a s cíli a úkoly územního plánování je zákonnou podmínkou pro jeho vydání. Platný ÚP byl vydán v souladu s PÚR, se ZÚR a splňuje cíle a úkoly územního plánování. Lze tedy dovodit, že záměr, který je v souladu s vydaným územním plánem, není v rozporu s PÚR, ZÚR a cíli a úkoly územního plánování.

Orgán územního plánování posoudil předloženou žádost v rozsahu předložené projektové dokumentace a na základě dostupných podkladů. Na základě všech shromážděných poznatků rozhodl tak, jak je uvedeno ve výroku tohoto závazného stanoviska.

Oprávněná úřední osoba: Ing. Hana Žatková

5) zákona č. 13/1997 Sb., o pozemních komunikacích, ve znění pozdějších předpisů (dále jen „ZPK“) a vyhl. č. 104/1997 Sb., kterou se provádí ZPK, ve znění pozdějších předpisů (dále jen „vyhl. č. 104/1997 Sb.“)

Městský úřad Rožnov pod Radhoštěm, odbor dopravy jako silniční správní úřad příslušný podle ustanovení § 40 odst. 4 písm. a) ZPK **souhlasí se stavbou „Chodník v Zubří: Horní konec, Traktorka – COOP“ na pozemcích parc. č. 5449, 1592, 1590, 1714, 1811, 1810, 1809 a 1807 v k. ú. Zubří pro účel společného územního a stavebního řízení za těchto podmínek:**

Investor před vydáním společného územního a stavebního řízení požádá silniční správní úřad o povolení zvláštního užívání silnice III/01877 podle § 25 odst. 6 ZPK.

Odůvodnění:

Stavbou dojde k dotčení silnice III/01877 a podmínka byla stanovena z důvodu, že povolení zvláštního užívání pozemní komunikace je předmětem samostatného správního řízení dle § 25 odst. 6 písm. ZPK.

Oprávněná úřední osoba: Bc. Eva Pernická

Závěr:

Městský úřad Rožnov p. Radh. vydává ve věci **„Chodník v Zubří: Horní konec, Traktorka – COOP“**,

kladné koordinované závazné stanovisko

za výše uvedených podmínek.

Platnost koordinovaného závazného stanoviska: dva roky od data vydání.

Tímto koordinovaným závazným stanoviskem se ruší koordinované závazné stanovisko vydané pod č. j. MěÚ-RpR/101213/2021 (Spis. zn.: MěÚ-RpR/OŽPV/094555/2021/NoA/676-246.6) ze dne 3. 12. 2021.

Poznámka pro investora a stavební úřad:

- Podle zákona č. 114/1992 Sb., o ochraně přírody a krajiny, není úřad dotčeným orgánem příslušným k posouzení záměru, proto závazné stanovisko nebylo vydáno.
- Záměr se veřejných zájmů chráněných zákonem č. 289/1995 Sb., o lesích (lesní zákon) nedotýká, neboť posuzovaný záměr není umístován na PUPFL ani ve vzdálenosti do 50 m od PUPFL, proto závazné stanovisko dle uvedeného zákona nebylo k záměru vydáno.
- Záměr se veřejných zájmů chráněných zákonem č. 334/1992 Sb., o ochraně zemědělského půdního fondu nedotýká, neboť posuzovaný záměr není umístován na ZPF, proto závazné stanovisko dle uvedeného zákona nebylo k záměru vydáno.
- Záměr se veřejných zájmů chráněných zákonem č. 20/1987 Sb., o státní památkové péči, nedotýká, neboť předmětný objekt není kulturní památkou zapsanou v Ústředním seznamu kulturních památek ČR, ani se nenachází na území ochranného pásma kulturní památky nebo národní kulturní památky, proto závazné stanovisko dle uvedeného zákona nebylo k záměru vydáno.
- Podle zákona č. 13/1997 Sb., o pozemních komunikacích, Městský úřad Rožnov pod Radhoštěm, odbor dopravy jako silniční správní úřad, vydal povolení úpravy připojení sousedních nemovitostí pod čj. MěÚRpR/OD/118922/2022/EP. Před zahájením stavby požádá zhotovitel o stanovení přechodné úpravy dopravního značení. Návrh dopravního značení bude zpracován dle zákona č. 361/2000 Sb., o provozu na pozemních komunikacích a o změně některých zákonů, ve znění pozdějších předpisů a vyhlášky č. 294/2015 Sb., kterou se provádějí pravidla provozu na pozemních komunikacích a úprava a řízení provozu na pozemních komunikacích, ve znění pozdějších předpisů.

Poučení:

Toto koordinované závazné stanovisko není samostatným rozhodnutím a nelze se proti němu odvolat. Podle § 149 zák. č. 500/2004 Sb., správní řád, ve znění pozdějších předpisů, nezákonné závazné stanovisko lze zrušit nebo změnit v přezkumném řízení, k němuž je příslušný Krajský úřad Zlínského kraje.

Otisk úředního razítka

Ing. Věra Šulová, v. r.
vedoucí odboru životního prostředí a výstavby
MěÚ Rožnov p. Radh.

Městský úřad Rožnov pod Radhoštěm

Odbor životního prostředí a výstavby

Letenská 1918, 756 61 Rožnov pod Radhoštěm

Spisová zn.: MěÚ/OŽPV/113789/2022/VH/Do-231/1

Číslo jedn.: MěÚ-RpR/124463/2022

Vyřizuje: oprávněná úřední osoba: Ing. Dobeš Miroslav

tel.: 571661243, e-mail: miroslav.dobes@roznov.cz

Rožnov pod Radhoštěm, dne 14.11.2022



Město Zubří
U Domoviny 234
756 54 Zubří

ZÁVAZNÉ STANOVISKO

Závazná část:

Městský úřad Rožnov pod Radhoštěm, odbor životního prostředí, jako vodoprávní úřad příslušný podle § 106 odst. 1 zákona č. 254/2001 Sb., o vodách a o změně některých zákonů (vodní zákon), ve znění pozdějších předpisů (dále jen "vodní zákon"), a speciální stavební úřad příslušný podle § 15 odst. 5 vodního zákona a § 15 odst. 1 zákona č. 183/2006 Sb., o územním plánování a stavebním řádu (stavební zákon), ve znění pozdějších předpisů (dále jen "stavební zákon"), a podle § 136 zákona č. 500/2004 Sb., správní řád, ve znění pozdějších předpisů (dále jen "správní řád"), po posouzení žádosti, kterou dne 19.10.2022 podalo

**Město Zubří, IČO 00304492, U Domoviny 234, 756 54 Zubří,
které zastupuje MSS - projekt s.r.o., Pobočka Vsetín, IČO 26849836, Michelská 580, 141 00
Praha**

(dále jen "žadatel"), ve věci vydání závazného stanoviska k záměru stavby:

**Chodník v Zubří: Horní konec, Traktorka-COOP
SO 301 Účelové odvodnění komunikace**

(dále jen "záměr") na pozemku parc. č. 5449, 1811, 1810 v katastrálním území Zubří, vydává podle § 96b stavebního zákona a § 136 a § 149 odst. 1 a 2 správního řádu a § 15 vodního zákona

kladné závazné stanovisko

k povolení výše uvedené stavby.

Popis stavby:

- jedná se o novostavbu tří stok účelového odvodnění komunikace podél stávající komunikace III/01877
- Stoka "A" PVC DN 250 mm v délce 162,0 m s vyústěním do Hodorfského potoka pomocí vyústního objektu
- Stoka "B" PVC DN 200 mm v délce 61,0 m s vyústním objektem do otevřeného příkopu v místě stávajícího propustku
- Stoka "C" PVC DN 250 mm v délce 164,5 m s vyústním objektem do otevřeného příkopu v místě stávajícího propustku pod silnicí
- na stokách budou umístěny revizní šachty DN 600 mm s poklopy B125 šachty DN 1000 mm s poklopy D400

Dotčený orgán podle § 94j odst. 2 stavebního zákona stanoví podmínky pro provedení stavby:

1. Stavba bude provedena podle projektové dokumentace, kterou vypracovala Ing. Romana Kašparová; ČKAIT 1301560, datum zpracování 06/2022, případné změny musí být projednány na vodoprávním úřadě.

2. Při provádění stavby budou dodrženy základní technické požadavky pro vodní díla a obecné technické požadavky na stavební konstrukce vodních děl podle vyhlášky č. 590/2002 Sb., o technických požadavcích pro vodní díla.
3. Při provádění stavby budou dodrženy tyto další podmínky a povinnosti:
Jelikož vodní dílo není jednoduchá ani drobná stavba, je stavebník povinen zajistit realizaci vodního díla prostřednictvím oprávněného stavebního podnikatele.
4. Při realizaci stavby budou dodrženy podmínky správce vodního toku tj. Lesy ČR, s.p. OŘ jižní Morava ze dne 26.8.2022, čj. LCR 942/009867/2022, které jsou součástí předložené projektové dokumentace

Odůvodnění:

Dotčený orgán obdržel dne 19.10.2022 žádost o vydání závazného stanoviska k uvedenému záměru.

Podklady pro vydání závazného stanoviska:

- Projektová dokumentace stavby, kterou vypracovala Ing. Romana Kašparová; ČKAIT 1301560, datum zpracování 06/2022,
- informace o pozemku, výpis z KN
- smlouva o podmínkách a právu provést stavbu č. SML/0483/22
- plná moc k zastupování uzavřená mezi Městem Zubří a MSS-projekt s.r.o. ze dne 11.1.2022
- stanovisko Lesy ČR, s.p. OŘ jižní Morava ze dne 26.8.2022, čj. LCR 942/002385/2022

Vodoprávní úřad posoudil předložené podklady a zjistil, že jsou úplné a splňují požadavky pro povolení stavby uvedené v ustanoveních vodního zákona a stavebního zákona. Byla předložena úplná a přehledná dokumentace stavby zpracovaná oprávněnou osobou.

Vodoprávní úřad přezkoumal předloženou žádost včetně doložených podkladů z hledisek uvedených v ustanoveních vodního zákona a stavebního zákona a zjistil, že jejím uskutečněním nebo užíváním nejsou ohroženy zájmy chráněné zákony a zvláštními předpisy. Při přezkoumání žádosti a na základě shromážděných právně významných skutečností nebyly shledány důvody bránící vydání kladného závazného stanoviska.

Poučení:

Proti tomuto závaznému stanovisku se nelze odvolat. Nezákonné závazné stanovisko lze zrušit nebo změnit v přezkumném řízení. Podle § 149 odst. 1 správního řádu závazné stanovisko není samostatným rozhodnutím ve správním řízení. Obsah závazného stanoviska je závazný pro výrokovou část rozhodnutí stavebního úřadu. Nezákonné závazné stanovisko lze zrušit nebo změnit pouze v rámci odvolacího řízení proti rozhodnutí, které bylo závazným stanoviskem podmíněno.

Otisk úředního razítka

Ing. Miroslav Dobeš
referent odboru životního prostředí a výstavby

Obdrží:

účastníci (dodejky)
MSS - projekt s.r.o., Pobočka Vsetín, IDDS: ba7n2p2

Vypraveno dne: 14.11.2022

Městský úřad Rožnov pod Radhoštěm

Odbor dopravy

Letenská 1918, 756 61 Rožnov pod Radhoštěm

Spisová značka MěÚ-RpR/OD/112925/2022/EP

Č. j. MěÚ-RpR/118920/2022

Vyřizuje oprávněná úřední osoba – Bc. Eva Pernická

Tel. 571 661 212, e-mail pernicka.od@roznov.cz

Vyhотовeno: 2. listopadu 2022

Vypraveno: 2. listopadu 2022

Město Zubří, IČ: 003 044 92

U Domoviny 234, 756 54 Zubří

v zastoupení:

MSS-projekt s.r.o., IČ: 26849836, Michelská 580/63, 141 00 Praha 4 Michle

adresa pro doručování: Žerotínova 992, 755 01 Vsetín

ROZHODNUTÍ
o zvláštním užívání komunikace

Městský úřad Rožnov pod Radhoštěm, odbor dopravy v působnosti silničního správního úřadu podle ustanovení § 40 odst. 4 písm. a) zákona č. 13/1997 Sb., o pozemních komunikacích v platném znění (dále jen „zákon o pozemních komunikacích“) posoudil Vaši žádost ze dne 18. října 2022 podle ustanovení § 25 odst. 6 písm. d) zákona o pozemních komunikacích a podle ustanovení § 40 odst. 10 vyhlášky č. 104/1997 Sb., kterou se provádí zákon o pozemních komunikacích a jako správní orgán věcně a místně příslušný podle ustanovení § 10 a § 11 odst. 1 písm. a) a s předchozím souhlasem vlastníka dotčené komunikace, Města Rožnov pod Radhoštěm, odboru správy majetku, Masarykovo náměstí 128, 756 61 Rožnov pod Radhoštěm

p o v o l u j e
zvláštní užívání místní komunikace

žadatel: Město Zubří, IČ: 003 044 92, U Domoviny 234, 756 54 Zubří, v zastoupení: MSS-projekt s.r.o., IČ: 26849836, Michelská 580/63, 141 00 Praha 4 Michle, adresa pro doručování: Žerotínova 992, 755 01 Vsetín

v místě: silnice III/01878, parc. č. 5449, 1592, 1590, 1714, 1811, 1810, 1809 a 1807 v k. ú. Zubří

účel: umístění inženýrských sítí pro stavbu: „Chodník v Zubří: Horní konec, Traktorka- COOP“

na dobu: neurčitou

osoba odpovědná za průběh zvláštního užívání: Radek Janošek, tel. č. 602 591 404

při splnění následujících podmínek:

1. V projektové dokumentaci ke stavebnímu řízení budou respektovány závazné a doporučené normy pro ukládání inženýrských sítí ve smyslu přílohy č. 1 vyhlášky č. 104/1997 Sb. v platném znění.
2. Před vlastní realizací stavby je povinen zhotovitel požádat silniční správní úřad o povolení zvláštního užívání pozemní komunikace dle ustanovení § 25 odst. 6 písm. c) bod 3 (provádění stavebních prací) zákona o pozemních komunikacích a prováděcí vyhlášky č. 104/1997 Sb., v platném znění.

Účastníci řízení podle § 27 odst. 1 zákona č. 500/2004 Sb. správní řád v platném znění (dále jen „správní řád“)

- Město Zubří, IČ: 003 044 92, U Domoviny 234, 756 54 Zubří, zastupuje: MSS-projekt s.r.o., IČ: 26849836, Michelská 580/63, 141 00 Praha 4 Michle, adresa pro doručování: Žerotínova 992, 755 01 Vsetín

ODŮVODNĚNÍ

Městský úřad Rožnov pod Radhoštěm, odbor dopravy v působnosti silničního správního úřadu obdržel dne 18. října 2022 žádost, kterou podalo Město Zubří, IČ: 003 044 92, U Domoviny 234, 756 54 Zubří v zastoupení na základě plné moci ze dne 11. ledna 2022 společností MSS-projekt s.r.o., IČ: 26849836, Michelská 580/63, 141 00 Praha 4 Michle, adresa pro doručování: Žerotínova 992, 755 01 Vsetín o povolení zvláštního užívání silnice III/01878, parc. č. 5449, 1592, 1590, 1714, 1811, 1810, 1809 a 1807 v k. ú. Zubří na umístění inženýrských sítí pro stavbu: „Chodník v Zubří: Horní konec, Traktorka- COOP“.

Uvedeným dnem bylo zahájeno správní řízení o povolení zvláštního užívání komunikace.

V souladu s ustanovením § 27 odst. 1 a 3 správního řádu a ustanovení § 25 odst. 1 zákona o pozemních komunikacích byli jako účastníci řízení určeni:

- Město Zubří, IČ: 003 044 92, U Domoviny 234, 756 54 Zubří v zastoupení společností MSS-projekt s.r.o., IČ: 26849836, Michelská 580/63, 141 00 Praha 4 Michle, adresa pro doručování: Žerotínova 992, 755 01 Vsetín
- Ředitelství silnic Zlínského kraje, příspěvková organizace, K Majáku 5001, 760 01 Zlín

Silniční správní úřad ve smyslu ustanovení § 47 odst. 1 správního řádu oznámil dne 24. října 2022 pod č. j. MěÚ-RpR/115134/2022 zahájení správního řízení všem známým účastníkům řízení a zároveň stanovil, že ve lhůtě 5 dnů od doručení tohoto oznámení se mohou účastníci řízení vyjádřit k podkladům pro vydání rozhodnutí. Žádný z účastníků neuplatnil další připomínky či námítky k probíhajícímu řízení.

Silniční správní úřad ve správním řízení přezkoumal předloženou žádost a zjistil, že jejím uskutečněním nejsou ohroženy zájmy chráněné zákonem o pozemních komunikacích, předpisy vydanými k jeho provedení a zvláštními předpisy. Protože byla splněna zákonná podmínka pro vydání tohoto rozhodnutí, kterým je předchozí souhlas vlastníka pozemní komunikace Ředitelství silnic Zlínského kraje, příspěvkové organizace, oddělení majetkové správy, Jiráskova 35, 757 01 Valašské Meziříčí doložen smlouvou pod značkou SML/0483/22 ze dne 26. září 2022, povolil silniční správní úřad zvláštní užívání komunikace za podmínek stanovených ve výroku tohoto rozhodnutí.

POUČENÍ ÚČASTNÍKŮ

Proti tomuto rozhodnutí se mohou účastníci řízení odvolat do 15 dnů ode dne jeho oznámení ke Krajskému úřadu Zlínského kraje, odboru dopravy a silničního hospodářství, tř. T. Bati 21, Zlín, podáním u Městského úřadu Rožnov pod Radhoštěm, odboru dopravy, Letenská 1918, Rožnov pod Radhoštěm (ustanovení § 81, 83 správního řádu).

Bc. Eva Pernická
samostatný odborný referent odboru dopravy
(dokument opatřen elektronickým podpisem)

Doručí se:

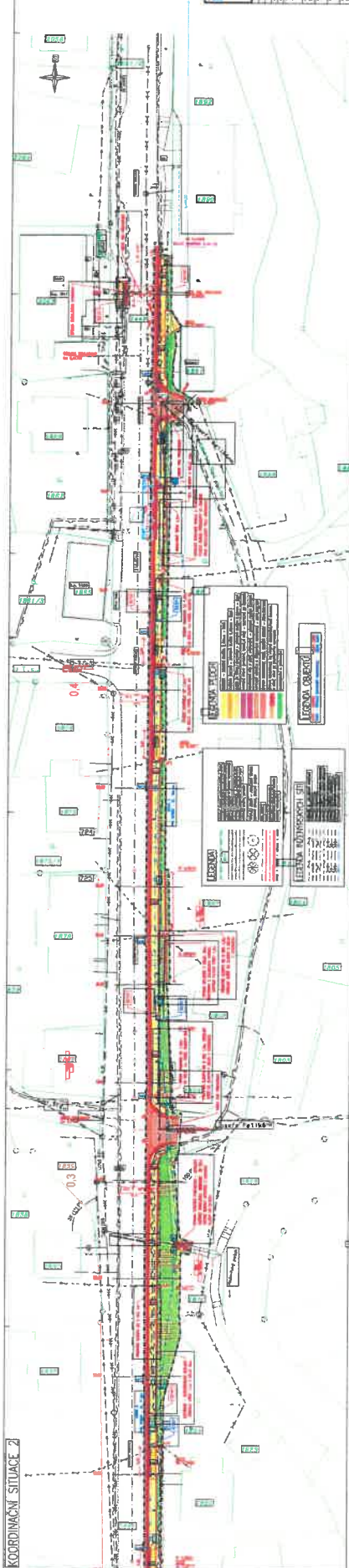
Dotčené osoby (datová schránka)

- Město Zubří, IČ: 003 044 92, U Domoviny 234, 756 54 Zubří v zastoupení společností MSS-projekt s.r.o., IČ: 26849836, Michelská 580/63, 141 00 Praha 4 Michle, adresa pro doručování: Žerotínova 992, 755 01 Vsetín
- Ředitelství silnic Zlínského kraje, příspěvková organizace, K Majáku 5001, 760 01 Zlín

Poznámka:

Za vydání tohoto rozhodnutí žadatel zaplatil správní poplatek ve výši 1 000 Kč dle zákona č. 634/2004 Sb., o správních poplatcích.

KOORDINAČNÍ SITUACE 2



PROJEKČNÍ KANCELÁŘ		PROJEKČNÍ KANCELÁŘ	
Jméno a příjmení autora: _____		Jméno a příjmení autora: _____	
Datum: _____		Datum: _____	
Měřítko: _____		Měřítko: _____	
Číslo projektu: _____		Číslo projektu: _____	
Název projektu: _____		Název projektu: _____	
Místo: _____		Místo: _____	
Stavba: _____		Stavba: _____	
Objekt: _____		Objekt: _____	
List: _____		List: _____	
Strana: _____		Strana: _____	

Městský úřad Rožnov pod Radhoštěm
Odbor dopravy, silniční správní úřad
Letenská 1918
756 61 Rožnov pod Radhoštěm

Spisová značka: MěÚ-RpR/OD/112936/2022/EP
 Čj.: MěÚ-RpR/118922/2022
 Vyřizuje: Bc. Eva Pernická, tel: 571 661 212

Rožnov pod Radhoštěm 2. listopadu 2022
 Datum vypravení: 2. listopadu 2022

Město Zubří
 IČ 00304492
 U Domoviny 234
 756 54 Zubří
 zastoupeno
 MSS – projekt s. r. o.
 Michelská 580/63
 141 00 Praha 4 – Michle

ROZHODNUTÍ

připojení sousední nemovitosti na pozemní komunikaci

Městský úřad Rožnov pod Radhoštěm, odbor dopravy v působnosti silničního správního úřadu podle ustanovení § 40 odst. 4 písm. a) zákona č. 13/1997 Sb., o pozemních komunikacích ve znění pozdějších předpisů (dále jen „zákon o pozemních komunikacích“ posoudil Vaši žádost ze dne **18. října 2022** podle ustanovení § 10 odst. 4 písm. a) zákona o pozemních komunikacích a podle ustanovení § 12 vyhlášky č. 104/1997 Sb., v platném znění, kterou se provádí zákon o pozemních komunikacích a jako správní orgán věcně a místně příslušný podle ustanovení § 10 a § 11 odst. 1 písm. b) zákona č. 500/2004 Sb., správní řád (dále jen „správní řád“) s předchozím souhlasem vlastníka dotčené pozemní komunikace Ředitelství silnic Zlínského kraje, příspěvková organizace, IČ 70934860, oddělení majetkové správy, Jiráskova 35, 757 01 Valašské Meziříčí a Policie České republiky, Krajské ředitelství Zlínského kraje, dopravní inspektorát – úsek dopravního inženýrství, Hlásenka 1516, 755 01 Vsetín

povoluje

žadatel: Město Zubří, IČ 00304492, U Domoviny 234, 756 54 Zubří zastoupeno MSS – projekt s. r. o., Michelská 580/63, 141 00 Praha 4 - Michle

připojení: podle projektové dokumentace „Chodník v Zubří: Horní konec, Traktorka- COOP“ připojení sousedních nemovitostí a komunikací k silnici III/01877, 1592, 1590, 1587, 1714, 1706, 1708, 1824, 1810, 1806, 1882 a 1890 v k. ú. Zubří, dle projektové dokumentace

z důvodu: v rámci stavby: „Chodník v Zubří: Horní konec, Traktorka- COOP“

Rozhodnutí je vázáno splněním následujících podmínek:

1. Připojení bude provedeno podle projektové dokumentace zpracované zodpovědným projektantem Ing. Milanem Koňarem
2. Úprava připojení tedy bude provedena tak, aby následně svým provedením vyhovovala bezpečnosti silničního provozu, zajišťovala potřebnou dopravní výkonnost, potřebný rozhled, podmínky pro plynulé vedení a průjezd dopravních proudů a řádné odvodnění. V této souvislosti je tak nutné, aby byla dodržena veškerá příslušná ustanovení z ČSN 73 6102

Projektování křižovatek na pozemních komunikacích a ČSN 73 6101 Projektování silnic a dálnic.

3. Připojení v intravilánu obce Zubří je řešeno napojením ze silnice III/01877 přes chodníkový přejezd na pozemek žadatele vše v k. ú. Zubří a bude provedeno tak, aby vyhovovalo bezpečnosti silničního provozu.
4. Bude odstraněna vegetace v místě rozhledového trojúhelníku.
5. Případné oplocení nebude narušovat doložené rozhledové trojúhelníky.
6. Po celou dobu existence připojení bude zajištěno, aby požadovaným rozhledům nebránily přechodné překážky (např. vegetace, shrnutý nebo navátý sníh). Tyto přechodné překážky budou v případě výskytu odstraňovány.
7. Vzhledem k tomu, že úpravou dopravního připojení vyvstane potřeba osazení souvisejícího dopravního značení, bude toto řešeno v rámci celkového návrhu stanovení místní úpravy provozu na pozemních komunikacích, o které bude požádán příslušný správní úřad.

Účastníci řízení podle § 27 odst. 1 zákona č. 500/2004 Sb., správní řád v platném znění:

- Město Zubří, IČ 00304492, U Domoviny 234, 756 54 Zubří zastoupeno MSS – projekt s. r. o., Michelská 580/63, 141 00 Praha 4 – Michle

ODŮVODNĚNÍ

Městský úřad Rožnov pod Radhoštěm, odbor dopravy, jako příslušný silniční správní úřad obdržel dne 18. října 2022 žádost o povolení připojení podle projektové dokumentace „Chodník v Zubří: Horní konec, Traktorka- COOP“ připojení sousedních nemovitostí a komunikací k silnici III/01877, 1592, 1590, 1587, 1714, 1706, 1708, 1824, 1810, 1806, 1882 a 1890 v k. ú. Zubří, dle projektové dokumentace.

Specifikace jednotlivých připojení:

Jednotlivé MK a samostatné sjezdy se nachází v následujících místech:

Staničení	Umístění	Druh připojení	Délka připojení	Parcelní číslo (k.ú. Zubří)
0,018	vpravo	Samostatný sjezd	5,0 m	1592
0,045	vpravo	Samostatný sjezd	4,0 m	1592
0,054	vpravo	MK	12,46 m	1590
0,085	vpravo	Samostatný sjezd	5,5 m	1587
0,110	vpravo	Samostatný sjezd	6,0 m	1587
0,128	vpravo	MK	12,50 m	1714
0,173	vpravo	Samostatný sjezd	4,0 m	1706
0,221	vpravo	Samostatný sjezd	5,5 m	1708
0,242	vpravo	Samostatný sjezd	5,5 m	1824
0,310	vpravo	MK	13,40 m	1810
0,389	vpravo	Samostatný sjezd	5,5 m	1806
0,407	vpravo	Samostatný sjezd	5,0 m	1882
0,458	vpravo	MK	11,24 m	1810
0,474	vpravo	Samostatný sjezd	6,5 m	1890

Uvedeným dnem bylo zahájeno správní řízení ve výše uvedené věci.

Silniční správní úřad ve smyslu ustanovení § 47 odst. 1 správního řádu pod čj. MěÚ-RpR/OD/115095/2022/EP ze dne 24. října 2022 oznámil zahájení správního řízení známých účastníků a příslušnému orgánu Policie České republiky. Silniční správní úřad zároveň stanovil, že ve lhůtě 5 dnů od doručení tohoto oznámení mohou účastníci řízení uplatnit své námítky a připomínky a příslušný orgán Policie České republiky své stanovisko.

Silniční správní úřad v provedeném řízení přezkoumal předloženou žádost z hledisek uvedených v ustanovení § 12 vyhlášky č. 104/1997 Sb., kterou se provádí zákon o pozemních komunikacích, projednal ji s účastníky řízení a dotčenými správními úřady a zjistil, že jejím uskutečněním nejsou ohroženy zájmy chráněné zákonem o pozemních komunikacích, předpisy vydanými k jeho provedení a zvláštními předpisy.

Stanoviska sdělila:

- Policie České republiky, dopravní inspektorát Vsetín č. j. KRPZ-5082-9/ČJ-2022-151506 ze dne 17. října 2022,
- Ředitelství silnic Zlínského kraje, příspěvková organizace, oddělení majetkové správy, Jiráskova 35, 757 01 Valašské Meziříčí č. SML/0483/22 ze dne 26. září 2022.

Technické podmínky připojení byly zapracovány do výrokové části rozhodnutí.

Protože byly splněny zákonné podmínky pro vydání tohoto rozhodnutí, kterými jsou předchozí souhlas vlastníka komunikace a stanovisko příslušného orgánu Policie České republiky, povolil silniční správní úřad připojení sousedních nemovitostí na pozemní komunikaci zřízením sjezdů za podmínek stanovených ve výroku tohoto rozhodnutí.

POUČENÍ O ODVOLÁNÍ

Proti tomuto rozhodnutí se mohou účastníci řízení odvolat do 15 dnů ode dne jeho oznámení ke Krajskému úřadu Zlínského kraje, odboru dopravy a silničního hospodářství, tř. T. Bati 21, Zlín podáním u Městského úřadu Rožnov pod Radhoštěm, odboru dopravy, Letenská 1918, 756 61 Rožnov pod Radhoštěm.

otisk úředního razítka

Bc. Eva Pernická

samostatný odborný referent odboru dopravy
(dokument opatřen elektronickým podpisem)

Doručí se:

Účastníci řízení

- Město Zubří, IČ 00304492, U Domoviny 234, 756 54 Zubří zastoupeno MSS – projekt s. r. o., Michelská 580/63, 141 00 Praha 4 – Michle
- Ředitelství silnic Zlínského kraje, příspěvková organizace, IČ 70934860, oddělení majetkové správy, Jiráskova 35, 757 01 Valašské Meziříčí, ID DS: jjfsbqc

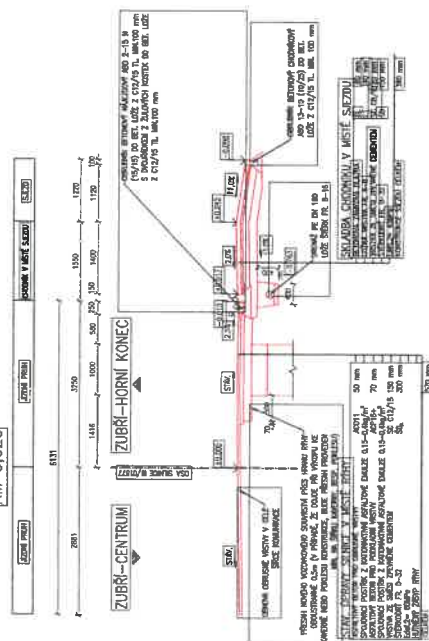
Dotčené správní úřady:

- Policie České republiky, dopravní inspektorát, Hlásenka 1516, 755 23 Vsetín, ID DS: w6thp3w

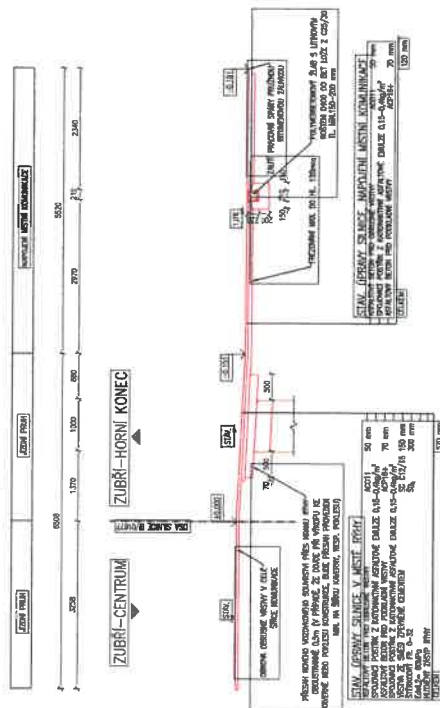
VZOROVÉ ŘEZY PŘIPOJENÍM

CHODNÍK V MÍSTĚ SJEZDU

KM 0,020



NAPOJENÍ MÍSTNÍ KOMUNIKACE

[**KM 0,130**][illegible]

Městský úřad Rožnov pod Radhoštěm
Odbor životního prostředí a výstavby
Oddělení výstavby

Letenská 1918, 756 61 Rožnov pod Radhoštěm

Spisová značka: MěÚ/Vyst/112924/2022//Pa

Rožnov pod Radhoštěm, dne 3.11.2022

Č.j. dokumentu: MěÚ-RpR/114647/2022

Vyřizuje: oprávněná úřední osoba - Ludmila Pavelková, tel.: 571 661 165

datum vypravení: 3.11.2022



MRPRSS03709439

Město Zubří
U Domoviny 234
756 54 Zubří

ROZHODNUTÍ
POVOLENÍ VÝJIMKY

Výroková část:

Městský úřad Rožnov pod Radhoštěm, odbor životního prostředí a výstavby, jako stavební úřad příslušný podle § 13 odst. 1 písm. c/ a § 169 odst. 3 zákona č. 183/2006 Sb., o územním plánování a stavebním řádu (stavební zákon), ve znění pozdějších předpisů (dále jen "stavební zákon"), přezkoumal žádost o výjimku z obecných požadavků na výstavbu podle § 169 odst. 2 stavebního zákona ve věci výjimky z technických požadavků zabezpečujících bezbariérové užívání staveb podle § 169 odst. 3 stavebního zákona, kterou dne 19.10.2022 podalo

Město Zubří, IČO 00304492, U Domoviny 234, 756 54 Zubří,
které zastupuje MSS - projekt s.r.o., IČO 26849836, Michelská 580/63, 141 00 Praha

(dále jen "žadatel"), a podle § 169 odst. 2, 3, 5 a 6 stavebního zákona

p o v o l u j e

výjimku z ustanovení bodu 1.0.2. přílohy č. 2 k vyhlášce č. 398/2009 Sb., o obecných technických požadavcích zabezpečujících bezbariérové užívání staveb, ve znění pozdějších předpisů, pro stavbu:

chodník v Zubří, Horní konec, Traktorka -COOP

(dále jen "stavba") na pozemku parc. č. 5449 v katastrálním území Zubří.

Popis:

stavební úřad uděluje výjimku z tohoto ustanovení vyhlášky s tím, že šířka chodníku v úsecích km 0,317, 0,405 a 0,422 bude v délce 1,0 m místo požadované šířky min. 1,50 m pouze 1,25 m.

Účastníci řízení, na něž se vztahuje rozhodnutí správního orgánu:

Město Zubří, U Domoviny 234, 756 54 Zubří

Ředitelství silnic Zlínského kraje, příspěvková organizace, K Majáku 5001, 760 01 Zlín

Odůvodnění:

Dne 19.10.2022 podal žadatel žádost o výjimku z obecných požadavků na výstavbu ve věci výjimky z technických požadavků zabezpečujících bezbariérové užívání stavby. Uvedeným dnem bylo zahájeno řízení.

Stavební úřad oznámil zahájení řízení známým účastníkům řízení a dotčeným orgánům. Současně stanovil, že ve lhůtě do 7 dnů od doručení tohoto oznámení mohou účastníci řízení uplatnit své námitky a dotčené orgány svá stanoviska.

Žadatel žádost odůvodňuje tím, že z důvodu kolize trasy chodníku se stávajícími sloupy NN dojde k zúžení chodníku.

Souhlas s udělením výjimky vydalo Krajské ředitelství Policie ČR Vsetín.

Povolením výjimky se neohrozí bezpečnost, ochrana zdraví a života osob ani sousední pozemky či stavby. Účelu sledovaného obecnými požadavky na výstavbu bude v daném případě dosaženo i řešením podle povolené výjimky.

Stavební úřad rozhodl, jak je uvedeno ve výroku rozhodnutí, za použití ustanovení právních předpisů ve výroku uvedených.

Účastníkem řízení dle § 27 zákona č. 500/2004 Sb., správní řád, ve znění pozdějších předpisů je stavebník a vlastníci pozemků dotčení stavbou, tj. Město Zubří, Ředitelství silnic Zlínského kraje, příspěvková organizace.

Poučení účastníků:

Proti tomuto rozhodnutí se lze odvolat do 15 dnů ode dne jeho oznámení k odboru územního plánování a stavebního řádu KÚ Zlínského kraje podáním u zdejšího správního orgánu.

Odvolání se podává s potřebným počtem stejnopisů tak, aby jeden stejnopis zůstal správnímu orgánu a aby každý účastník dostal jeden stejnopis. Nepodá-li účastník potřebný počet stejnopisů, vyhotoví je správní orgán na náklady účastníka. Odvoláním lze napadnout výrokovou část rozhodnutí, jednotlivý výrok nebo jeho vedlejší ustanovení. Odvolání jen proti odůvodnění rozhodnutí je nepřípustné.

Povolení výjimky nenahrazuje rozhodnutí potřebná pro umístění a provedení předmětné stavby.

Ludmila Pavelková, v.r.

samostatná odborná referentka odboru životního prostředí a výstavby

Poplatek:

Správní poplatek podle zákona č. 634/2004 Sb., o správních poplatcích, ve znění pozdějších předpisů položky 18 odst. 14 ve výši 5000 Kč byl zaplacen 21.10.2022.

Obdrželi:

účastníci (dodejky)

MSS - projekt s.r.o., IDDS: ba7n2p2

Město Zubří, U Domoviny 234, 756 54 Zubří

Ředitelství silnic Zlínského kraje, příspěvková organizace, K Majáku 5001, 760 01 Zlín

dotčené správní úřady

Krajské ředitelství policie Zlínského kraje, Odbor služby dopravní policie, IDDS: w6thp3w

**VYJÁDŘENÍ O EXISTENCI SÍTĚ ELEKTRONICKÝCH KOMUNIKACÍ
společnosti CETIN a.s.
(„Vyjádření“)**

**A VŠEOBECNÉ PODMÍNKY OCHRANY SÍTĚ ELEKTRONICKÝCH KOMUNIKACÍ
společnosti CETIN a.s.
(„Všeobecné podmínky ochrany SEK“)**

toto Vyjádření a Všeobecné podmínky ochrany SEK je vydané dle ustanovení § 101 zákona č. 127/2005 Sb., o elektronických komunikacích a o změně některých souvisejících zákonů, v platném znění („**Zákon o elektronických komunikacích**“), a dle ustanovení § 161 zákona č. 183/2006 Sb., o územním plánování a stavebním řádu, v platném znění („**Stavební zákon**“), a dle příslušných ustanovení zákona č. 89/2012 Sb., občanského zákoníku, v platném znění („**Občanský zákoník**“)

Číslo jednací: 737129/22

Číslo žádosti: 0122 001 722 („Žádost“)

Název akce („Stavba“)	Chodník v Zubří: Horní konec, Traktorka - COOP	
Důvod vydání Vyjádření („Důvod vyjádření“)	Společné územní a stavební řízení	
Žadatel	MSS - projekt s.r.o.	
Stavebník	Město Zubří, U Domoviny 234, Zubří, 75654	
Zájmové území	Okres	Vsetín
	Obec	Zubří
	Kat. území / č. parcely	Zubří
Platnost Vyjádření	17. 8. 2024 („Den konce platnosti Vyjádření“)	

Žadatel Žádostí určil a vyznačil Zájmové území, jakož i určil Důvod Vyjádření.

Na základě určení a vyznačení Zájmového území Žadatelem a na základě určení Důvodu Vyjádření vydává společnost CETIN a.s. následující Vyjádření:

Dojde ke střetu se sítí elektronických komunikací (dále jen „SEK“) společnosti a.s.

- (I) Na Žadatelem určeném a vyznačeném Zájmovém území se vyskytuje SEK společnosti CETIN a.s.;
- (II) Společnost CETIN a.s. **za podmínky splnění bodu (III)** tohoto Vyjádření **souhlasí**, aby Stavebník a/nebo Žadatel, je-li Stavebníkem v Zájmovém území vyznačeném v Žádosti, provedl Stavbu a/nebo činnosti povolené příslušným správním rozhodnutím vydaným dle Stavebního zákona;
- (III) Stavebník a/nebo Žadatel, je-li Stavebníkem, je povinen
 - (i) dodržet tyto níže uvedené podmínky, které byly stanovené POS, tak jak je tento označen ve Všeobecných podmínkách ochrany SEK

Číslo jednací: 737129/22

Číslo žádosti: 0122 001 722

- Musí být dodržena příslušná prostorová norma a potřebné výkopy musí být vedeny s ohledem na vytýčené trasy tel. sítě. U obnažených částí tel. kabelů nahlásit pracovníkovi POS k provedení kontroly neporušenosti a následně provést opětovný zásyp pískem a výstražnou folií. Revizní šachty je nutno umístit mimo ochranné pásmo tlk. vedení. V místě křížení s trasou tel. sítě musí být prověřeno, zda nedochází k hloubkové kolizi. Pokud tomu tak bude, je nutné dohodnout s POS další postup. V místech křížení trasy tel. sítě mechanicky chránit, a to uložením do plastových půlených chrániček AROT nebo KOPOHALF.
 - V místech nových vjezdů a parkovacích stání uložte kabelové vedení do chrániček. Založte rezervní chráničku PE 110 mm. Chráničky uložte tak, aby přesahovaly alespoň 0,5m za okraj zpevněné pojezdové plochy.
 - V místech spojek a odbočení kabelové trasy nezřizujte souvislé pojezdové plochy.
 - Nad kabelovou trasou neukládejte podélné obručníky, ani jejich betonový základ.
 - Zpevněné povrchy nad kabelovou trasou proveďte tak, aby povrch nad kabelovou trasou byl rozebíratelný.
 - Základy oplocení umístěte nejméně 0,5m od krajního prvku kabelové trasy SEK. ; a
- (ii) řídit se Všeobecnými podmínkami ochrany SEK, které jsou nedílnou součástí Vyjádření;
- (IV) Pro případ, že bude nezbytné přeložení SEK, zajistí vždy takové přeložení SEK její vlastník, společnost CETIN a.s. Stavebník, který vyvolal překládku SEK je dle ustanovení § 104 odst. 17 Zákona o elektronických komunikacích povinen uhradit společnosti CETIN a.s. veškeré náklady na nezbytné úpravy dotčeného úseku SEK, a to na úrovni stávajícího technického řešení;

- (V) Pro účely přeložení SEK dle bodu (IV) tohoto Vyjádření je Stavebník povinen uzavřít se společností CETIN a.s. Smlouvu o realizaci překládky SEK.

Vyjádření je platné pouze pro Zájmové území určené a vyznačené Žadatelem, jakož i pro Důvod Vyjádření stanovený a určený Žadatelem v Žádosti.

Vyjádření pozbývá platnosti i) v Den konce platnosti Vyjádření, ii) změnou rozsahu Zájmového území či změnou Důvodu Vyjádření uvedeného v Žádosti a/nebo iii) jakýmkoliv porušením kterékoliv povinnosti stanovené Všeobecnými podmínkami ochrany SEK, to vše v závislosti na tom, která ze skutečností rozhodná pro pozbytí platnosti Vyjádření nastane nejdříve.

Společnost CETIN a.s. vydáním tohoto Vyjádření poskytla Žadateli pro Žadatelem určené a vyznačené Zájmové území veškeré informace o SEK dostupné společnosti CETIN a.s. ke dni podání Žádosti.

Ze strany společnosti CETIN a.s. může v některých případech docházet ke zpracování Vašich osobních údajů. Ke zpracování Vašich osobních údajů dochází vždy v souladu s platnými právními předpisy. Konkrétní zásady a podmínky zpracování osobních údajů společností CETIN a.s. jsou dostupné na stránce <https://www.cetin.cz/zasady-ochrany-osobnich-udaju>.

V případě dotazů k Vyjádření kontaktujte prosím asistenční linku 238 461 111.

Přílohami Vyjádření jsou:

- *Všeobecné podmínky ochrany SEK*
- *Informace k vytýčení SEK ve vlastnictví společnosti CETIN a.s.*
- *Situační výkres (obsahuje Zájmové území určené a vyznačené Žadatelem a výřezy účelové mapy SEK)*

Číslo jednací: 737129/22

Číslo žádosti: 0122 001 722

Vyjádření vydala společnost **CETIN a.s.** dne: 17. 8. 2022.

A handwritten signature in blue ink, appearing to be "Karl".

CETIN a.s.
Českomoravská 2510/19, Libeň
190 00 Praha 9
DIČ: CZ04084063

102

VŠEOBECNÉ PODMÍNKY OCHRANY SÍTĚ ELEKTRONICKÝCH KOMUNIKACÍ společnosti CETIN a.s.**1. PLATNOST VŠEOBECNÝCH PODMÍNEK**

- i) Tyto Všeobecné podmínky ochrany sítě elektronických komunikací (dále jen „VPOSEK“) tvoří součást Vyjádření (jak je tento pojem definován níže v článku 2 VPOSEK).
- ii) V případě rozporu mezi Vyjádřením a těmito VPOSEK mají přednost ustanovení Vyjádření, pokud není těmito VPOSEK stanoveno jinak.

2. DEFINICE

Níže uvedené termíny, jsou-li použity v těchto VPOSEK a uvozeny velkým písmenem, mají následující význam:

„CETIN“ znamená CETIN a.s. se sídlem Českomoravská 2510/19, Libeň, 190 00 Praha 9, IČO: 04084063, zapsaná v obchodním rejstříku vedeném Městským soudem v Praze pod spz. B 20623;

„Den“ je kalendářní den;

„Kabelovod“ podzemní zařízení sestávající se z tělesa Kabelovodu a kabelových komor, sloužící k zatahování kabelů a ochranných trubek;

„Občanský zákoník“ znamená zákon č. 89/2012 Sb., občanský zákoník, ve znění pozdějších předpisů;

„POS“ je zaměstnanec společnosti CETIN, pověřený ochranou sítě, Josef Zapalač, tel.: 602 405 159, e-mail: josef.zapalac@cetin.cz;

„Pracovní den“ znamená Den, který není v České republice dnem pracovního klidu nebo státem uznaným svátkem;

„Příslušné požadavky“ znamená jakýkoli a každý příslušný právní předpis, vč. technických norem, nebo normativní právní akt veřejné správy či samosprávy, nebo jakékoli rozhodnutí, povolení, souhlas nebo licenci, včetně podmínek, které s ním souvisí;

„Překládka“ je stavba spočívající ve změně trasy vedení SEK ve vlastnictví CETIN nebo přemístění zařízení SEK ve vlastnictví CETIN; Stavebník, který Překládku vyvolal, je dle ustanovení § 104 odst. 17 Zákona o elektronických komunikacích povinen uhradit společnosti CETIN veškeré náklady na nezbytné úpravy dotčeného úseku SEK, a to na úrovni stávajícího technického řešení;

„SEK“ je síť elektronických komunikací ve vlastnictví CETIN;

„Stavba“ je stavba a/nebo činnost ve vztahu, k níž bylo vydáno Vyjádření, a je prováděna Stavebníkem a/nebo Žadatelem v souladu s Příslušnými požadavky, povolená příslušným správním rozhodnutím vydaným dle Stavebního zákona;

„Stavebník“ je osoba takto označená ve Vyjádření;

„Stavební zákon“ je zákon č. 183/2006 Sb., o územním plánování a stavebním řádu;

„Vyjádření“ je vyjádření o existenci sítě elektronických komunikací vydané společností CETIN dne 17. 8. 2022 pod č.j. 737129/22;

„Zájmové území“ je území označené Žadatelem a/nebo Stavebníkem v Žádosti;

„Situační výkres“ je výkres, který je přílohou Vyjádření a obsahuje Zájmové území určené a vyznačené Žadatelem v Žádosti a výřezy účelové mapy SEK;

„Zákon o elektronických komunikacích“ je zákon č. 127/2005 Sb., o elektronických komunikacích a o změně některých souvisejících zákonů, ve znění pozdějších předpisů;

„Žadatel“ je osoba takto označená ve Vyjádření.

„Žádost“ je žádost, kterou Žadatel a/nebo Stavebník požádal CETIN o vydání Vyjádření.

3. PLATNOST A ÚČINNOST VPOSEK

Tyto VPOSEK jsou platné a účinné dnem odeslání Vyjádření na i) adresu elektronické pošty Stavebníka a/nebo Žadatele uvedenou v Žádosti nebo ii) adresu pro doručení prostřednictvím poštovní přepravy uvedenou Stavebníkem a/nebo Žadatelem v Žádosti.

4. OBECNÁ PRÁVA A POVINNOSTI STAVEBNÍKA A/NEBO ŽADATELE

(i) Stavebník, Žadatel je výslovně srozuměn s tím, že SEK je veřejně prospěšným zařízením, byla zřízena ve veřejném zájmu a je chráněna Příslušnými požadavky.

(ii) SEK je chráněna ochranným pásmem, jehož rozsah je stanoven (a) ustanovením § 102 Zákona o elektronických komunikacích a/nebo (b) právními předpisy účinnými před Zákonom o elektronických komunikacích, není-li Příslušnými požadavky stanoveno jinak.

(iii) Stavebník, Žadatel nebo jím pověřená třetí osoba, je povinen při provádění Stavby nebo jiných prací, při odstraňování havárií a projektování staveb, řídit se Příslušnými požadavky, správnou praxí v oboru stavebnictví a technologickými postupy a je povinen učinit veškerá nezbytná opatření vyžadovaná Příslušnými požadavky k ochraně SEK před poškozením. Povinnosti dle tohoto odstavce má Stavebník rovněž ve vztahu k SEK, které se nachází mimo Zájmové území.

(iv) Při zjištění jakéhokoli rozporu mezi údaji v Situačním výkresu, který je přílohou Vyjádření a skutečným stavem, je Stavebník a/nebo Žadatel povinen bez zbytečného odkladu, nejpozději Den následující po zjištění takové skutečnosti, zjištěný rozpor oznámit POS.

(v) Stavebník, Žadatel nebo jím pověřená třetí osoba, je povinen každé poškození či krádež SEK bezodkladně, nejpozději Den následující po zjištění takové skutečnosti, oznámit takovou skutečnost dohledovému centru společnosti CETIN na telefonní číslo +420 238 464 190.

(vi) Bude-li Stavebník, Žadatel nebo jím pověřená třetí osoba na společnosti CETIN požadovat, aby se jako účastník správního řízení, pro jehož účely bylo toto Vyjádření vydáno, vzdala práva na odvolání proti rozhodnutí vydanému ve správním řízení, je oprávněn kontaktovat POS.

5. POVINNOSTI STAVEBNÍKA PŘI PŘÍPRAVĚ STAVBY

(i) Při projektování Stavby je Stavebník povinen zajistit, aby projektová dokumentace Stavby (i) zohledňovala veškeré požadavky na ochranu SEK vyplývající z Příslušných požadavků, zejména ze Zákona o elektronických komunikacích a Stavebního zákona, (ii) respektovala správnou praxi v oboru stavebnictví a technologické postupy a (iii) umožňovala, aby i po provedení a umístění Stavby dle takové projektové dokumentace byla společnost CETIN, jako vlastník SEK schopna bez jakýchkoli omezení a překážek provozovat SEK, provádět údržbu a opravy SEK.

(ii) Nebude-li možné projektovou dokumentaci zajistit některý, byť i jeden z požadavků dle předchozího odstavce (i) a/nebo umístění Stavby by mohlo způsobit, že nebude naplněn některý, byť i jeden z požadavků dle předchozího odstavce (i), vyvolá Stavebník Překládku.

(iii) Při projektování Stavby, která se nachází nebo je u ní zamýšleno, že se bude nacházet v ochranném pásmu radiových tras společnosti CETIN a překračuje výšku 15 m nad zemským povrchem, a to včetně dočasných objektů zařízení staveniště (jeřáby, konstrukce, atd.) je Stavebník povinen písemně kontaktovat POS za účelem získání konkrétního stanoviska a podmínek k ochraně radiových tras společnosti CETIN a pro určení, zda Stavba vyvolá Překládku. Ochranné pásmo radiových tras v šíři 50m je zakresleno do situačního výkresu, který je součástí tohoto Vyjádření.

VŠEOBECNÉ PODMÍNKY OCHRANY SÍTĚ ELEKTRONICKÝCH KOMUNIKACÍ společnosti CETIN a.s.

- (iv) Pokud se v Zájmovém území nachází podzemní silové vedení (NN) ve vlastnictví společnosti CETIN, je Stavebník povinen ve vztahu k projektové dokumentaci zajistit totéž, co je uvedeno pod písm (i) tohoto článku 5, přičemž platí, že Stavebník vyvolá Překládku v případech uvedených pod písm (ii) tohoto článku 5.
- (v) Stavebník je povinen při projektování Stavby, která je stavbou (a) zařízení silových elektrických sítí (VN, VVN a ZVVN) a/nebo (b) trakčních vedení, provést výpočet či posouzení rušivých vlivů na SEK, zpracovat ochranná opatření, to vše dle a v souladu s Příslušnými požadavky. Stavebník je povinen nejpozději třicet (30) Dnů před podáním žádosti o vydání příslušného správního rozhodnutí k umístění Stavby dle Stavebního zákona předat POS výpočet či posouzení rušivých vlivů na SEK a zpracovaná ochranná opatření.
- (vi) Je-li Stavba v souběhu s Kabelovodem, nebo Kabelovod kříží, je Stavebník povinen nejpozději ke Dni, ke kterému započne se zpracováním projektové dokumentace ke Stavbě, oznámit POS a projednat s POS (a) veškeré případy, kdy trajektorie podvrtné a protlaků budou vedeny ve vzdálenosti menší, než je 1,5 m od Kabelovodu a (b) jakékoliv výkopové práce, které budou nebo by mohly být vedeny v úrovni či pod úrovní Kabelovodu nebo kabelové komory.
- (vii) Je-li Stavba umístěna nebo má být umístěna v blízkosti Kabelovodu, ve vzdálenosti menší, než jsou 2 m nebo kříží-li Stavba Kabelovod ve vzdálenosti menší, než je 0,5 m nad nebo kdekoliv pod Kabelovodem, je Stavebník povinen předložit POS k posouzení zakreslení Stavby v příčných řezech, přičemž do příčného řezu je Stavebník rovněž povinen zakreslit profil kabelové komory.

6. POVINNOSTI STAVEBNÍKA PŘI PROVÁDĚNÍ STAVBY

- (i) Stavebník je před započetím jakýchkoliv zemních prací ve vztahu ke Stavbě povinen vytyčit trasu SEK na terénu dle Příslušných požadavků a dle Stavebního zákona. S vytyčenou trasou SEK je Stavebník povinen seznámit všechny osoby, které budou anebo by mohly zemní práce ve vztahu ke Stavbě provádět. V případě porušení této povinnosti bude Stavebník odpovědný společnosti CETIN za náklady a škody, které porušením této povinnosti společnosti CETIN vzniknou a je povinen je společnosti CETIN uhradit.
- (ii) Pět (5) Pracovních dní před započetím jakýchkoliv prací ve vztahu ke Stavbě je Stavebník povinen oznámit společnosti CETIN, že zahájí práce či činnosti ve vztahu ke Stavbě. Písemné oznámení dle předchozí věty zašle Stavebník na adresu elektronické pošty POS a bude obsahovat minimálně číslo jednací Vyjádření a kontaktní údaje Stavebníka.
- (iii) Stavebník je povinen zabezpečit a zajistit SEK proti mechanickému poškození, a to zpravidla dočasným umístěním silničních betonových panelů nad kabelovou trasou SEK. Do doby, než je zajištěna a zabezpečena ochrana SEK proti mechanickému poškození, není Stavebník oprávněn přejíždět vozidly nebo stavební mechanizací kabelovou trasu SEK. Při přepravě vysokých nákladů nebo při projíždění stroji, vozidly či mechanizací pod nadzemním vedením SEK je Stavebník povinen prověřit, zda výška nadzemního vedení SEK je dostatečná a umožňuje spolehlivý a bezpečný způsob přepravy nákladu či průjezdu strojů, vozidel či mechanizace.
- (iv) Při provádění zemních prací v blízkosti SEK je Stavebník povinen postupovat tak, aby nedošlo ke změně hloubky uložení nebo prostorového uspořádání SEK. V místech, kde SEK vystupuje ze země do budovy, rozváděče, na sloup apod. je Stavebník povinen vykonávat zemní práce se zvýšenou mírou opatrnosti, výkopové práce v blízkosti sloupů nadzemního vedení SEK je Stavebník povinen provádět v takové vzdálenosti od sloupu nadzemního vedení SEK,

která je dostatečná k tomu, aby nedošlo nebo nemohlo dojít k narušení stability sloupu nadzemního vedení SEK. Stavebník je povinen zajistit, aby jakoukoliv jeho činnost nedošlo bez souhlasu a vědomí společnosti CETIN (a) ke změně nivelety terénu, a/nebo (b) k výsadbě trvalých porostů, a/nebo (c) ke změně rozsahu a změně konstrukce zpevněných ploch. Pokud došlo k odkrytí SEK, je Stavebník povinen SEK po celou dobu odkrytí náležitě zabezpečit proti prověšení, poškození a odcizení.

- (v) Zjistí-li Stavebník kdykoliv během provádění prací ve vztahu ke Stavbě jakýkoliv rozpor mezi údaji v projektové dokumentaci a skutečností, je povinen bezodkladně přerušit práce a oznámit zjištěný rozpor na adresu elektronické pošty POS. Stavebník není oprávněn pokračovat v pracích ve vztahu ke Stavbě do doby, než získá písemný souhlas POS s pokračováním prací.
- (vi) Stavebník není bez předchozího písemného souhlasu společnosti CETIN oprávněn manipulovat s kryty kabelových komor, jakkoliv zakrývat vstupy do kabelových komor, a to ani dočasně, vstupovat do kabelových komor, jakkoliv manipulovat s případně odkrytými prvky SEK či s jakýmkoliv jiným zařízením se SEK souvisejícím. Rovněž bez předchozího písemného souhlasu společnosti CETIN není Stavebník oprávněn umístit nad trasou Kabelovodu jakoukoliv jinou síť technické infrastruktury v podélném směru.
- (vii) Byla-li v souladu s Vyjádřením a těmito VPOSEK odkryta SEK je Stavebník povinen tři (3) Pracovní dny před zakrytím SEK písemně oznámit POS zakrytí SEK a vyzvat ho ke kontrole před zakrytím. Oznámení Stavebníka dle předchozí věty musí obsahovat minimálně předpokládaný Den zakrytí, číslo jednací Vyjádření a kontaktní údaje Stavebníka. Stavebník není oprávněn provést zakrytí do doby, než získá písemný souhlas POS se zakrytím.

7. ROZHODNÉ PRÁVO

Vyjádření a VPOSEK se řídí českým právem, zejména Občanským zákoníkem, Zákonem o elektronických komunikacích a Stavebním zákonem. Veškeré spory z Vyjádření či VPOSEK vyplývající budou s konečnou platností řešeny u příslušného soudu České republiky.

8. PÍSEMNÝ STYK

Písemným stykem či pojmem „písemně“ se pro účely Vyjádření a VPOSEK rozumí předání zpráv jedním z těchto způsobů:

- v listinné podobě;
- e-mailovou zprávou se zaručeným elektronickým podpisem dle zák. č. 227/2000 Sb., o elektronickém podpisu a o změně některých dalších zákonů (zákon o elektronickém podpisu), ve znění pozdějších předpisů;

9. ZÁVĚREČNÁ USTANOVENÍ

- (i) Stavebník, Žadatel nebo jím pověřená třetí osoba je počínaje Dnem převzetí Vyjádření povinen užít informace a data uvedená ve Vyjádření pouze a výhradně k účelu, pro který mu byla tato poskytnuta. Stavebník, Žadatel nebo jím pověřená třetí osoba není oprávněn informace a data rozmnožovat, rozšiřovat, pronajímat, půjčovat či jinak umožnit jejich užívání třetí osobou bez předchozího písemného souhlasu společnosti CETIN.
- (ii) Pro případ porušení kterékoliv z povinností Stavebníka, Žadatele nebo jím pověřené třetí osoby, založené Vyjádřením /nebo těmito VPOSEK je Stavebník, Žadatel či jím pověřená třetí osoba odpovědný za veškeré náklady a škody, které společnosti CETIN vzniknou porušením povinností Stavebníka, Žadatele nebo jím pověřené třetí osoby.

Číslo jednací: 737129/22

Číslo žádosti: 0122 001 722

Informace k vytyčení *SEK*

V případě požadavku na vytyčení *PVSEK* společnosti *CETIN a.s.* se, prosím, obračejte na společnosti uvedené níže.

CETIN a.s. - středisko Morava střed

se sídlem: Českomoravská 2510/19, Libeň, 190 00 Praha 9
IČ: 04084063 DIČ: CZ04084063
kontakt: tel: 238461640 obslužná doba po-pa 7 - 15 hod

Vegacom, a.s. - výhradní dodavatel společnosti CETIN a.s.

se sídlem: Velkomoravská 87, 695 01 Hodonín
IČ: 25788680 DIČ: CZ25788680
kontakt: Jaroslav Kovalčík, mobil: 725936197, e-mail: kovalcik@vegacom.cz
Luboš Bodzik, mobil: 603855439, e-mail: bodzik@vegacom.cz

ALPROTEL GROUP, s.r.o.

se sídlem: Dobrá 543 Frýdek-Místek PSČ 739 51
IČ: 25863037 DIČ: CZ25863037
kontakt: Libor Kašperlík, mobil: 602783894, e-mail: kasperlik@alprotel.cz

ELTEKO, spol. s r.o.

se sídlem: bří Jaroňků 4063, 760 01 Zlín
IČ: 46342401 DIČ:
kontakt: Pavel Hrabovský, mobil: 603 226 502, e-mail: vytycovani@seznam.cz

GIS-STAVINVEX, a.s.

se sídlem: Pražská 1156, Pelhřimov
IČ: 25163558 DIČ: CZ25163558
kontakt: Petr Novák, mobil: 737 286 334, tel/fax: 596 541 102, e-mail: ostrava@gis-stavinvox.cz

KATES, spol. s r.o.

se sídlem: Důlní 889, 735 35 Horní Suchá
IČ: 47680954 DIČ:
kontakt: Stanislav Knebl, tel.: 596426011, mobil: 736626762, e-mail: knebl.kates@seznam.cz

Michlovský-stavební s.r.o.

se sídlem: Salaš 99, 763 51 Zlín
IČ: 27714080 DIČ: CZ 27714080
kontakt: Jan Stupka, tel.: 577125055, mobil: 605200751, e-mail: stupka@michlovsky.cz

Milan Kočvara

se sídlem: Osvooboditelů 1200, 742 21 Kopřivnice
IČ: 63341620 DIČ:
kontakt: Milan Kočvara, mobil: 602439837, e-mail: vytyceni@seznam.cz

NOVOMONT s.r.o.

se sídlem: 8.května 31, 787 01 Šumperk
IČ: 25394525 DIČ: CZ25394525
kontakt: Oldřich Slavíček, mobil: 777333596, e-mail: o.slavicek@atlas.cz

Číslo jednací: 737129/22

Číslo žádosti: 0122 001 722

OPTOMONT, a.s.

se sídlem: Na Najmanské 915, 710 00 Ostrava

IČ: 25355759

DIČ: CZ25355759

kontakt: Bogdan Kaleta, tel.: 558340911, mobil: 721521807, e-mail: bogdan.kaleta@optomont.cz

SITUAČNÍ VÝKRES - ZÁJMOVÉ ÚZEMÍ

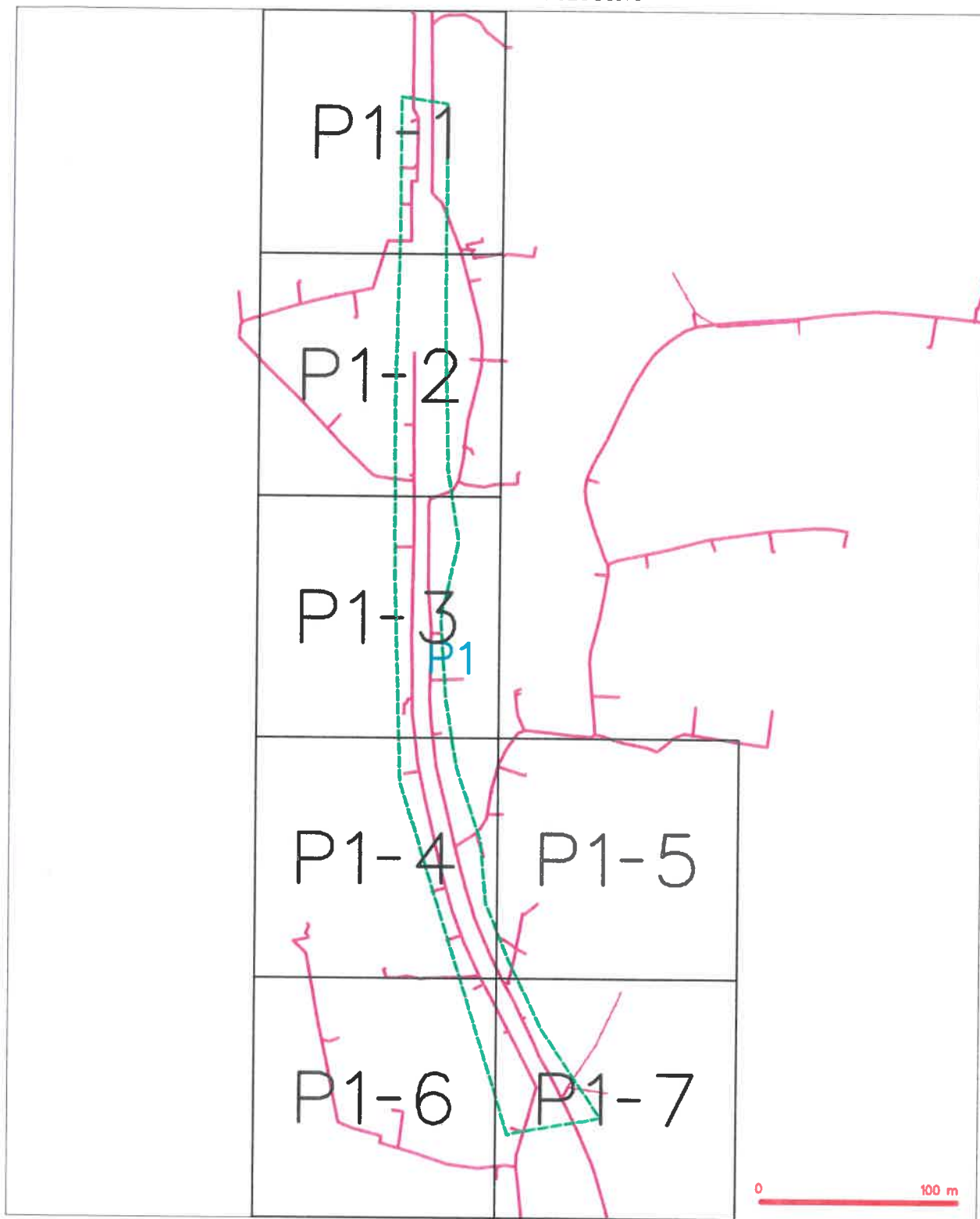


LEGENDA

----- hranice zájmového území a vyjádření

Karl
 CETIN a.s.
 Českomoravská 2510/19, Libeň
 190 00 Praha 9
 DIČ: CZ04084063
 102

SITUAČNÍ VÝKRES - POLYGON 1



LEGENDA

- | | | | |
|--|---|--|---|
| | hranice zájmového území a vyjádření | | nezaměřený průběh optického kabelu, NEPE trubky |
| | NI přípojka území a NI přípojka CETIN | | opto. trubka optického a metalického kabelu |
| | zaměřený průběh metalického kabelu | | radové síť, ochranné pásmo radové síť |
| | zaměřený průběh optického kabelu, NEPE trubky | | radové síť |
| | nábořní síť | | naprogramované síť |
| | podzemní síť | | podzemní síť |
| | podzemní síť | | síť s NI |

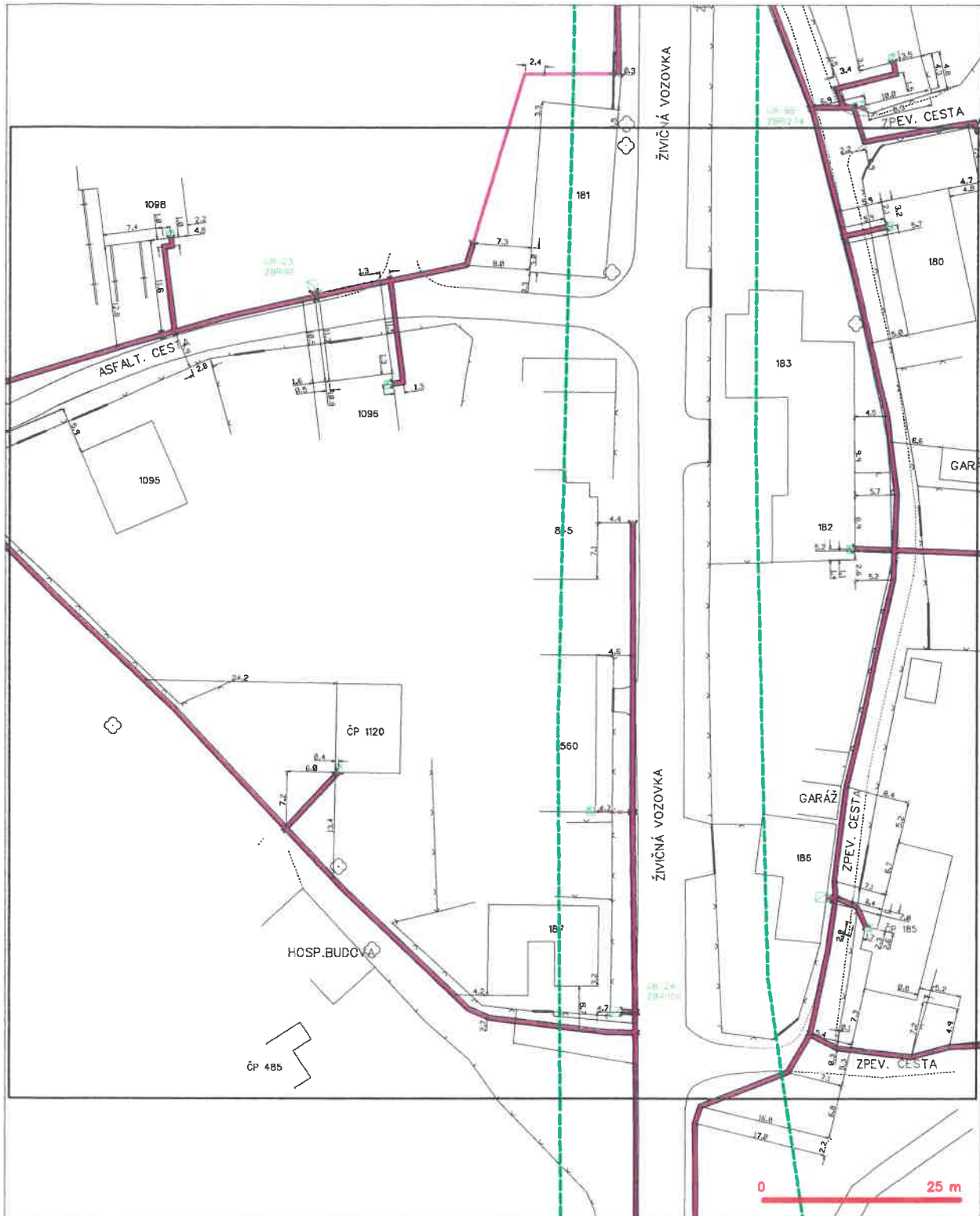
SITUAČNÍ VÝKRES - POLYGON 1, list kladu P1-1



LEGENDA

- [illegible]

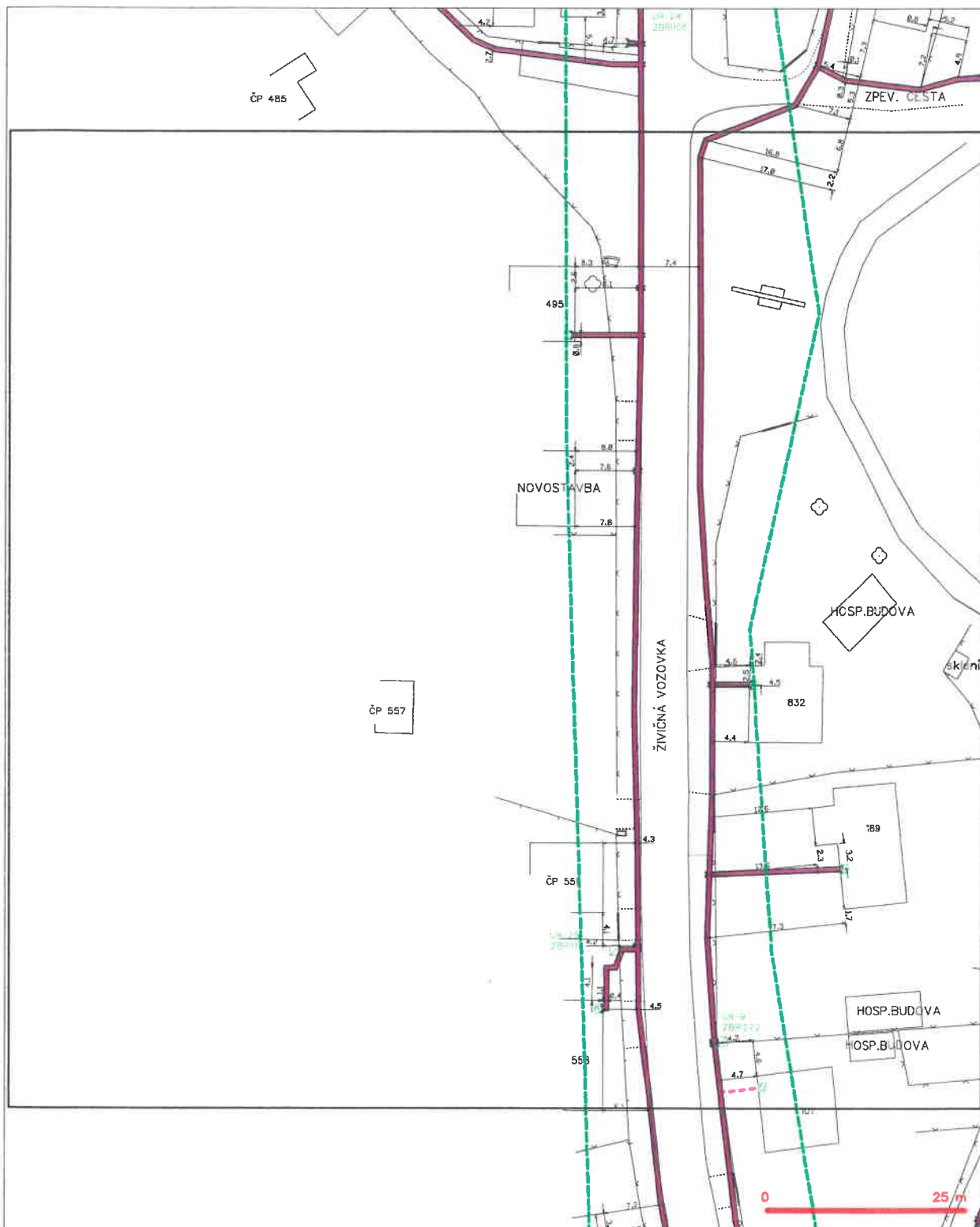
SITUAČNÍ VÝKRES - POLYGON 1, list kladu P1-2



LEGENDA

- | | | | |
|--|--|--|--|
| | hranice zájmového území a vyznačení | | rozvodňovací příslušná optická kabely, NDPE trubky |
| | NH přípojka, úroveň a NH přípojka CETIN | | nábojové kabely optického a metalického kabelu |
| | rozvodňovací příslušná metalického kabelu | | podzemní sítě |
| | rozvodňovací příslušná optického kabelu, NDPE trubky | | naprovozené sítě |
| | nábojové kabely optického a metalického kabelu | | podzemní sítě |
| | rozvodňovací příslušná metalického kabelu | | sítě s NH |
| | rozvodňovací sítě | | |
| | | | |

SITUAČNÍ VÝKRES - POLYGON 1, list kladu P1-3



LEGENDA

- | | | | |
|--|---|--|---|
| | hranice záhradného územia k vyjádreniu | | nezamýšľaný prúlbeh optického káblov, MDPE trubky |
| | HN prípojka, úroveň a HN prípojka CETIN | | nako možu optického v metalickom káblov |
| | zamýšľaný prúlbeh metalického káblov | | radové ošl, ochranné pásmo radové ošl |
| | zamýšľaný prúlbeh optického káblov, MDPE trubky | | podzemná ošl |
| | nako možu optického v metalickom káblov | | napravná ošl |
| | nezamýšľaný prúlbeh metalického káblov | | podzemná ošl ošl |
| | podzemná ošl ošl | | ošl v HN |

SITUAČNÍ VÝKRES - POLYGON 1, list kladu P1-4



LEGENDA

- | Symbol | Průběh | Průběh | Průběh |
|---|--|---|---|
| | horizontální úroveň či vyznačení | | nerozměřitelný průběh optického kabelu, HDPE trubky nebo soustavy optického a metalistického kabelu |
| | NI připojení, úroveň s NI připojenou OCTN | | rozšířený přibíh metalistického kabelu |
| | rozšířený přibíh metalistického kabelu | | nerozměřitelný sál |
| | rozšířený přibíh optického kabelu, HDPE trubky nebo soustavy optického a metalistického kabelu |  | rozšířený přibíh metalistického kabelu |
|  | nerozměřitelný sál |  | nerozměřitelný sál |
|  | nerozměřitelný sál |  | nerozměřitelný sál |
|  | nerozměřitelný sál | | nerozměřitelný sál |
| | nerozměřitelný sál | | nerozměřitelný sál |
| | nerozměřitelný sál | | nerozměřitelný sál |
| | nerozměřitelný sál |  | nerozměřitelný sál |
|  | nerozměřitelný sál |  | nerozměřitelný sál |
|  | nerozměřitelný sál |  | nerozměřitelný sál |
|  | nerozměřitelný sál | | nerozměřitelný sál |
| | nerozměřitelný sál | | nerozměřitelný sál |
| | nerozměřitelný sál | | nerozměřitelný sál |
| | nerozměřitelný sál | | nerozměřitelný sál |
|  | nerozměřitelný sál |  | nerozměřitelný sál |
|  | nerozměřitelný sál |  | nerozměřitelný sál |
|  | nerozměřitelný sál | | nerozměřitelný sál |
| | nerozměřitelný sál | | nerozměřitelný sál |
| | nerozměřitelný sál | | nerozměřitelný sál |
| | nerozměřitelný sál | | nerozměřitelný sál |
|  | nerozměřitelný sál |  | nerozměřitelný sál |

SITUAČNÍ VÝKRES - POLYGON 1, list kladu P1-5



LEGENDA

- | | | | |
|--|---|--|---|
| | hranice zájmového území z vyjádření | | neuzaměřený průběh optického kabelu, NEPČ trubky nebo soustředěná optická a metalická kabel |
| | NV přípojka, území z NV přípojnou CETIN | | radiové síť, ochranné pásmo radiové síť |
| | uzaměřený průběh metalického kabelu | | podzemní síť |
| | uzaměřený průběh optického kabelu, NEPČ trubky nebo soustředěná optická a metalická kabel | | improvizované síť |
| | neuzaměřený průběh metalického kabelu | | podzemní síť sítí |
| | podzemní síť sítí | | sítí z NV |
| | | | akustický, akustikod |

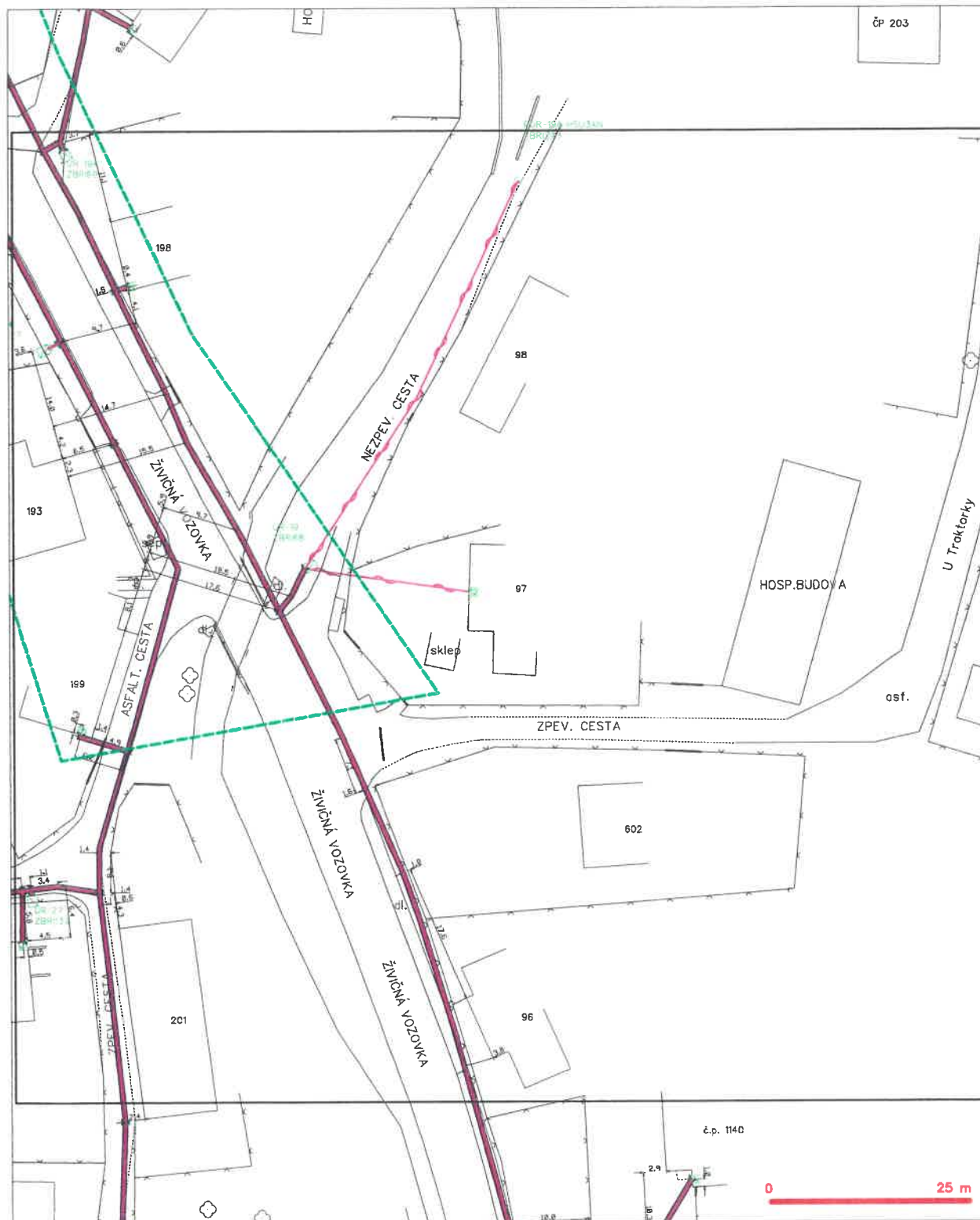
SITUAČNÍ VÝKRES - POLYGON 1, list kladu P1-6



LEGENDA

- | Legenda | Príklad | Príklad |
|---|---|---|
| <p>----- = hranice referenčného úseku / zvyčajne 1000</p> <p>----- = NN prípojnica, úseky s NN prípojkou CDTN</p> <p>----- = referenčný príbeh metatelefonického záznamu</p> <p>----- = referenčný príbeh optického záznamu, NDRP tržby</p> <p>----- = neo záznam optického a metatelefonického záznamu</p> <p>----- = referenčný príbeh metatelefonického záznamu</p> <p>----- = podznamení a/ili obcí</p> | <p>----- = hranice referenčného úseku / zvyčajne 1000</p> <p>----- = NN prípojnica, úseky s NN prípojkou CDTN</p> <p>----- = referenčný príbeh metatelefonického záznamu</p> <p>----- = referenčný príbeh optického záznamu, NDRP tržby</p> <p>----- = neo záznam optického a metatelefonického záznamu</p> <p>----- = referenčný príbeh metatelefonického záznamu</p> <p>----- = podznamení a/ili obcí</p> | <p>----- = hranice referenčného úseku / zvyčajne 1000</p> <p>----- = NN prípojnica, úseky s NN prípojkou CDTN</p> <p>----- = referenčný príbeh metatelefonického záznamu</p> <p>----- = referenčný príbeh optického záznamu, NDRP tržby</p> <p>----- = neo záznam optického a metatelefonického záznamu</p> <p>----- = referenčný príbeh metatelefonického záznamu</p> <p>----- = podznamení a/ili obcí</p> |

SITUAČNÍ VÝKRES - POLYGON 1, list kladu P1-7



LEGENDA

- | | |
|--|--|
| <ul style="list-style-type: none"> --- hranice zápisného území a vyjádření --- NV přípojka, území a NV přípojka CETIN --- zarmatovaný pruhův metalizovaný kabel --- zarmatovaný pruhův optického kabelu, NEPE trasy --- nebo zarmatovaný pruhův metalizovaný kabel --- zarmatovaný pruhův metalizovaný kabel --- podzemní síť | <ul style="list-style-type: none"> --- zarmatovaný pruhův optického kabelu, NEPE trasy --- nebo zarmatovaný pruhův metalizovaný kabel --- podzemní síť --- podzemní síť --- síť s NV |
|--|--|

Město Zubří
U Domoviny 234
756 54 ZUBŘÍ



00000000101737740004

NAŠE ZNAČKA
001127198953

VYŘIZUJE / LINKA
Pavel Dobrovodský / 800 850 860

MÍSTO ODESLÁNÍ / DNE
Plzeň 3. 8. 2022

Vyjádření k projektové dokumentaci ke stavbě ve smyslu energetického zákona a příslušných technických norem

Vážená paní, vážený pane,

dovolte nám, abychom reagovali na Vaši žádost ze dne 22. 7. 2022, ve které nás žádáte o vydání vyjádření k projektové dokumentaci pro účely DÚSP+ PDPS.

V zájmovém území k zamýšlené stavbě a/nebo s ní související činnosti na pozemku parcelní číslo /viz PD/ v katastrálním území Zubří vedené pod názvem „Chodník v Zubří: Horníkonec, Traktorka - COOP“ se nachází zařízení **nadzemního vedení nízkého napětí 0,4 kV** v majetku provozovatele distribuční soustavy společnosti ČEZ Distribuce, a. s.

Sdělujeme Vám, že společnost ČEZ Distribuce, a. s., souhlasí s předloženou projektovou dokumentací.

Platnost tohoto souhlasu je vázána na dodržení následujících podmínek:

1. Betonový základ nově navrženého chodníkového tělesa SO 101 bude umístěn minimálně ve vzdálenostech uvedených v předložené PD od podpěrných bodů stávajícího nadzemního vedení NN.

Nově navržené účelové odvodnění komunikace SO 301 bude umístěno od stávajících podpěrných bodů nadzemního vedení nízkého napětí NN ve vzdálenosti minimálně 1,5 m a po dobu provádění výkopových prací budou provedena taková opatření, která zajistí stabilitu podpěrného bodu.

V místech, kde bude stavba prováděna v blízkosti stávajících podpěr vedení NN nebudou výkopové práce prováděny blíže jak 1,5 m od stávajících podpěrných bodů tohoto vedení. Po dobu provádění výkopových prací v blízkosti podpěrných bodů vedení NN bude jejich stabilita zajištěna např. pažením výkopů nebo ukotvením stožárů.

Při realizaci stavby uvedené v PD musí být vztahu k zařízení DS dodrženy veškeré platné normy, předpisy a respektována veškerá omezení vyplývající z existence zařízení DS, zejména musí být dodrženy technické normy PNE 33 3302, která určuje nejkratší vzdálenosti nadzemního vedení NN od komunikací, stavebních částí objektů (obvodových zdí, střešní konstrukce a oken) a ČSN EN 50423-1.

Nadzemní vedení NN (do 1 kV) není chráněno ochranným pásmem, ale technickými normami, zejména PNE 33 3302 a ČSN EN 50423-1. Při činnostech prováděných v jeho blízkosti (práce v blízkosti) je nutné dodržet vzdálenosti dané ČSN EN 50110-1 ed. 2.

ČEZ Distribuce, a. s.

Děčín - Děčín IV-Podmokly, Teplická 874/8, PSČ 405 02 | IČO: 24729035, DIČ: CZ24729035 |
zapsaná v obchodním rejstříku vedeném Krajským soudem v Ústí nad Labem, sp. zn. B 2145 |
bezplatná linka: 800 850 860, e-mail: info@cezdistribuce.cz, www.cezdistribuce.cz |
zasílací adresa: ČEZ Distribuce, a. s., Plzeň, Guldenerova 2577/19, PSČ 326 00

Otočte prosím

2. Podmínkou pro zahájení činnosti v blízkosti zařízení distribuční soustavy, resp. v ochranném pásmu je platné sdělení o existenci zařízení v majetku společnosti ČEZ Distribuce, a. s., pro výše uvedené zájmové území, které získáte prostřednictvím Geoportálu (geoportal.cezdistribuce.cz), při dodržení podmínek uvedených ve sdělení a v tomto vyjádření.
3. Místa křížení a souběhy ostatních zařízení a staveb se zařízeními energetickými, komunikačními sítěmi pro elektronickou komunikaci nebo zařízeními technické infrastruktury musí být vyprojektovány a provedeny v souladu s platnými normami a předpisy, zejména s ČSN 33 2000-5-52, ČSN EN 50110-1, ČSN EN 50341-1, ČSN 3 6005 a PNE 33 0000-6, PNE 33 3301.
4. U nadzemního vedení nn budou pro stavby a konstrukce dodrženy odstupové vzdálenosti uvedené v PNE 33 3302 a hranu výkopu doporučujeme při realizaci stavby umístit min. 1 m od základové části podpěrného bodu.
5. Při realizaci stavby a/nebo provádění související činnosti nesmí dojít v žádném případě k nebezpečnému přiblížení osob, věcí, zařízení nebo mechanismů a strojů k živým částem pod napětím, tj. musí být dodržena minimální vzdálenost 1 m od živých částí zařízení nn, dle PNE 33 0000-6 s vazbou na ČSN EN 50110-1, pokud není větší vzdálenost stanovena v jiném předpisu (např. ČSN ISO 12480-1). V případě, že nebude možné tuto vzdálenost dodržet, je žadatel povinen požádat o vypnutí předmětného elektrického zařízení, případně o dočasné zaizolování vodičů nn.
6. Pracovníci provádějící práce budou prokazatelně poučeni o nebezpečí, které hrozí při nedodržení bezpečnostních předpisů. S ohledem na provádění prací v blízkosti zařízení distribuční soustavy, resp. v ochranném pásmu upozorňujeme na možnost nebezpečných vlivů od elektrického zařízení. Opatření proti těmto vlivům je na straně žadatele, dodavatele prací nebo jimi pověřených osobách. ČEZ Distribuce, a. s., nepřevezme žádnou zodpovědnost za případné škody, které vzniknou následkem poruchy nebo havárie elektrického zařízení za nepředvídaných okolností nebo nedodržením výše uvedených podmínek.
7. Stavbou nebude narušeno stávající uzemnění nadzemního vedení ani statika podpěrných bodů. Nebude-li možné toto dodržet je nutné situaci řešit formou přeložky zařízení distribuční soustavy ve smyslu § 47 zákona č. 458/2000 Sb., v platném znění.
8. Umístěním stavby nesmí dojít ke ztížení přístupu našich pracovníků a pracovníků námi pověřených firem k zařízení v majetku společnosti ČEZ Distribuce, a. s. Při případné úpravě povrchu nesmí dojít ke změně výškové nivelity země oproti současnému stavu.
9. Musí být dodrženy Podmínky pro práce v ochranných pásmech zařízení, které jsou v platném znění k dispozici na www.cezdistribuce.cz, popř. jsou součástí vydaného sdělení o existenci zařízení v majetku společnosti ČEZ Distribuce, a. s.
10. Toto vyjádření se nevztahuje na zařízení v majetku společností ČEZ ICT Services, a. s., a Telco Pro Services, a. s.
11. Toto vyjádření nenahrazuje souhlas k zajištění příkonu elektrické energie.

Platnost tohoto vyjádření je 1 rok od data vydání.

Zjistí-li provozovatel distribuční soustavy, že nejsou dodrženy stanovené podmínky, vyhrazuje si právo kdykoli odvolat své souhlasné vyjádření.



S pozdravem



Ing. Vít Grabec
Vedoucí oddělení Regionální péče
ČEZ Distribuce, a. s.

R4P100 ReqType:Q ReqExtID:0012402120 ProcessID:CS-20220803T082249+...v1 DocExtID:00000000054345743 BOID:001A4A1A122D1EUD84DE964CF9F78727
BONMIZISUSFRN DocType:CZ05Mej(8) SAPyp:Dopis-DOP-D39 ZakID:0011742391 DocID:001043904278 JA:268 Ip2:1-192298837 VerX:663D228 QUICK str:3 list:2





naše značka
5002697820

vyřizuje
Ing. Petra Vítková

datum
10.10.2022

MSS - projekt s.r.o.
Michelská 580/63
14100 Praha

Věc:

Chodník v Zubří: Horní konec, Traktorka - COOP

K.ú. - p.č.: Zubří

Stavebník: Město Zubří, U Domoviny 234, 75654 Zubří

Účel stanoviska: Povolení stavby - stavební režim (ÚR+SP)

GasNet, s.r.o., jako provozovatel distribuční soustavy (PDS) a technické infrastruktury, zastoupený GasNet Služby, s.r.o., vydává toto stanovisko:

V ZÁJMOVÉM ÚZEMÍ STAVBY SE NACHÁZÍ TATO PLYNÁRENSKÁ ZAŘÍZENÍ A PLYNOVODNÍ PŘÍPOJKY:

- STL plynovod PE 63/ PE 110 včetně přípojek
- STL přípojka PE 32

Požadujeme respektovat průběh a ochranné pásmo plynárenského zařízení.

Pro realizaci stavby stanovujeme tyto podmínky:

- Požadujeme zachovat stávající niveletu chodníku (komunikace).
- Dopravní značení musí být umístěno od stávajícího plynárenského zařízení a plynovodních přípojek (dále jen PZ) v minimální vzdálenosti 1 m.
- Při vysazování stromů a okrasných dřevin požadujeme dodržet od stávajícího PZ vzdálenost minimálně 2 m na obě strany.
- Po odtěžení stávající konstrukce komunikace bude podstatně sníženo krytí stávajícího PZ. Proto je vyloučeno použití těžké mechanizace (zejména válců s trny, zemních fréz atd.) přímo nad potrubím. Při provádění prací je třeba věnovat zvýšenou pozornost a opatrnost u míst s odbočkami, kde navrtávací odbočkový T-kus vyčnívá nad vlastní porubí a mohlo by dojít k jeho odtržení. Dále je třeba ověřit polohu přípojek, které jsou nad vlastním potrubím PZ a navíc zpravidla uloženy kolmo na plynovod (tím i komunikaci).

Křížení a souběh inž. sítí s plynovodním zařízením musí být v souladu s ČSN 73 60 05, tab. 1 a 2.

Budované objekty (např. šachty, vpusti, dopravní značky, sloupy atd.) musí dodržet od stávajícího zařízení světlou vzdálenost dle ČSN EN 12 007, TPG 702 04, čl. 14.5 a 14.6 - minimálně 1m, tj. nesmí zasahovat do ochranného pásma zařízení - plynovodu! Úhel křížení plynárenského potrubí s podzemními vedeními technického vybavení má být 90°. Nelze-li tento úhel v odůvodněných případech dodržet, může být úhel křížení menší, nejméně však 60°.

Povrch nad plynárenským zařízením požadujeme zhotovit z rozebiratelného materiálu (chodníky, vjezdy, parkovací stání atd.).

Nad plynárenským zařízením nesmí být umístěny souběžně obrubníky nebo jiné zařízení s pevným základem.

Při realizaci zpevněných ploch je nutné dodržet krytí dle ČSN 73 6005.

V případě, že nebude možné dodržet krytí plynovodu dle ČSN 73 6005, bude nutné provést přeložku těchto plynárenských zařízení tak, aby bylo dosaženo požadovaného krytí. Tyto práce budou provedeny v souladu se zákonem č. 458/2000 Sb. v platném znění jako přeložka plynárenského zařízení na náklady investora.

Pokud realizace stavby vyvolá výškovou nebo směrovou úpravu trasy plynárenského zařízení, bude toto posuzováno jako

GasNet Služby, s.r.o.

Plynárenská 499/1 · Zábřovice · 602 00 Brno · T 555 90 10 10 · www.gasnet.cz

IČ: 27935311 · DIČ: CZ27935311

Zápis do obchodního rejstříku: Krajský soud v Brně, sp. zn. C 57165, dne 26. 7. 2007

Certificate of incorporation: Regional Court in Brno, ref. number C 57165, on 26th July 2007

Zákaznická linka GasNet 555 90 10 10, info@gasnet.cz, www.gasnet.cz

přeložka. Náklady budou hrazeny investorem stavby.

Toto stanovisko se netýká žádných úprav plynárenského zařízení v dané lokalitě. Nutno řešit samostatně (<http://www.gasnet.cz/cs/kontaktni-system/>).

Současně si vyhrazuje upřesnění nebo rozšíření našich podmínek při zjištění situace na místě.

Veškerou činnost v blízkosti plynárenského zařízení provádět ručně s maximální opatrností.

Při realizaci výše uvedené stavby je nutno dodržovat veškerá pravidla stanovená pro práce v ochranném pásmu (OP) plynárenského zařízení a plynovodních přípojek, které činí 1 m na každou stranu od obrysu plynovodu a přípojek. V tomto pásmu nesmí být umísťovány žádné nadzemní stavby, prováděna skládka materiálu a výšková úprava terénu. Veškeré stavební práce budou prováděny v OP výhradně ručním způsobem a musí být vykonávány tak, aby v žádném případě nenarušily bezpečný provoz uvedených plynárenských zařízení a plynovodních přípojek.

Před začátkem stavby musí být poloha plynárenského zařízení vytyčena.

(<https://dpo.gasnet.cz/zadost-o-vytyceni>)

V rozsahu této stavby souhlasíme s povolením stavby dle zákona 183/2006 Sb. ve znění pozdějších předpisů. Tento souhlas platí pro územní řízení, řízení o územním souhlasu, veřejnoprávní smlouvy pro umístění stavby, zjednodušené územní řízení, ohlášení, stavební řízení, společné územní a stavební řízení, veřejnoprávní smlouvu o provedení stavby nebo oznámení stavebního záměru s certifikátem autorizovaného inspektora.

V zájmovém území se mohou nacházet plynárenská zařízení jiných vlastníků či správců, případně i dlouhodobě nefunkční/neprovozovaná plynárenská zařízení bez dostupných informací o jejich poloze a vlastnictví.

Plynárenská zařízení a plynovodní přípojky (dále jen PZ) jsou dle ust. § 2925 zákona č. 89/2012 Sb., občanského zákoníku, provozovány jako zařízení zvlášť nebezpečná a z tohoto důvodu jsou chráněna ochranným pásmem dle zákona č. 458/2000 Sb. ve znění pozdějších předpisů.

Rozsah ochranného pásma je stanoven v zákoně 458/2000 Sb. ve znění pozdějších předpisů.

Stavební činnosti je možné realizovat pouze při dodržení podmínek stanovených v tomto stanovisku. Nebudou-li tyto podmínky dodrženy, budou stavební činnosti považovány dle § 68 zákona č. 458/2000 Sb. ve znění pozdějších předpisů za činnost bez našeho předchozího souhlasu. Při každé změně projektu nebo stavby (zejména trasy navrhovaných inženýrských sítí) je nutné požádat o nové stanovisko k této změně.

Nedodržení podmínek uvedených v tomto stanovisku zakládá odpovědnost stavebníka za vzniklé škody.

Za stavební činnosti se pro účely tohoto stanoviska považují všechny činnosti prováděné v ochranném pásmu PZ (tzn. bezvýkopové technologie a terénní úpravy) a činnosti mimo ochranné pásmo, pokud by takové činnosti mohly ohrozit bezpečnost a spolehlivost PZ (např. trhací práce, sesuvy půdy, vibrace, apod.).

Případné zřizování stavenišť, skladování materiálů, stavebních strojů apod. bude realizováno mimo ochranné pásmo PZ (není-li ve stanovisku uvedeno jinak).

Při použití nákladních vozidel, stavebních strojů a mechanismů požadujeme zabezpečit případný přejezd přes PZ uložením betonových panelů v místě přejezdu PZ.

PŘI REALIZACI STAVBY BUDOU DODRŽENY TYTO PODMÍNKY PRO PROVÁDĚNÍ STAVEBNÍ ČINNOSTI:

(1) Před zahájením stavební činnosti bude provedeno vytyčení trasy a přesné určení uložení PZ. Vytyčení trasy provede příslušná regionální oblast ZDARMA. Formulář a kontakt naleznete na <https://www.gasnet.cz/cs/ds-vytyceni-pz/>, lze využít QR kód, který je uveden v tomto stanovisku. Při podání žádosti uvede žadatel naši značku (číslo jednací) uvedenou v úvodu tohoto stanoviska a sdělí termín zahájení a ukončení stavby. O provedeném vytyčení trasy bude sepsán protokol. Přesné určení uložení PZ (sondou) je povinen provést stavebník na svůj náklad.
BEZ VYTYČENÍ TRASY A PŘESNÉHO URČENÍ ULOŽENÍ PZ STAVEBNÍKEM NESMÍ BÝT VLASTNÍ STAVEBNÍ ČINNOST ZAHÁJENA. VYTYČENÍ POVAŽUJEME ZA ZAHÁJENÍ STAVEBNÍ ČINNOSTI V OCHRANNÉM A BEZPEČNOSTNÍM PÁSMU PZ. PROTOKOL O VYTYČENÍ MÁ PLATNOST 2 MĚSÍCE.

(2) Stavebník je povinen stavebnímu podnikateli prokazatelně předat kopii tohoto stanoviska. Převzetí kopie stvrdí stavební podnikatel stavebníkovi svým podpisem a zápisem do stavebního deníku. Pracovníci provádějící stavební činnosti budou prokazatelně seznámeni s polohou PZ, rozsahem ochranného pásma a těmito podmínkami.

(3) Bude dodržena mj. ČSN 73 6005, TPG 702 01, TPG 702 04, TPG 700 03, zákon č. 458/2000 Sb. ve znění pozdějších předpisů, případně další předpisy související s uvedenou stavbou.

(4) Při provádění stavební činnosti v ochranném pásmu PZ vč. přesného určení uložení PZ je stavebník povinen učinit taková

opatření, aby nedošlo k poškození PZ nebo ovlivnění jejich bezpečnosti a spolehlivosti provozu. Nebude použito nevhodného nářadí, zemina bude těžena pouze ručně bez použití pneumatických, elektrických, bateriových a motorových nářadí.

(5) V případě použití bezvýkopových technologií (např. protlaku) bude před zahájením stavební činnosti provedeno úplné obnažení PZ v místě křížení na náklady stavebníka. Technologie musí být navržena tak, aby v místě křížení nebo souběhu s PZ byl dostatečný stranový nebo výškový odstup od PZ, který zajistí nepoškození PZ během prací a to s ohledem na použitou bezvýkopovou technologii a všechny její účinky na okolní terén. V případě, že nemůže být tato podmínka dodržena, nesmí být použita bezvýkopová technologie.

(6) Odkrytá PZ budou v průběhu nebo při přerušení stavební činnosti řádně zabezpečena proti jejich poškození.

(7) Poklapy uzávěrů a ostatních armatur na PZ, vč. hlavních uzávěrů plynu (HUP) na odběrném plynovém zařízení udržovat stále přístupné a funkční po celou dobu trvání stavební činnosti.

(8) Bude zachována hloubka uložení PZ (není-li ve stanovisku uvedeno jinak).

(9) Stavebník je povinen neprodleně oznámit každé i sebemenší poškození PZ (vč. drobných vrypů do PE potrubí, poškození izolace, signalizačního vodiče, výstražné fólie, markeru atd.) na telefon 1239.

(10) Před provedením zásypu výkopu a v průběhu stavby bude provedena kontrola dodržení podmínek stanovených pro stavební činnosti v ochranném pásmu PZ. Povinnost kontroly se vztahuje i na PZ, která nebyla odhalena. Kontrolu provede příslušná regionální oblast (formulář a kontakt naleznete na <https://www.gasnet.cz/cs/ds-vytyceni-pz/>, lze využít QR kód, který je uveden v tomto stanovisku). Při žádosti uvede žadatel naši značku (číslo jednací) uvedenou v úvodu tohoto stanoviska. Kontrolu je třeba objednat min. 5 dnů předem.

Předmětem kontroly je také ověření dodržení stanovené odstupové vzdálenosti staveb, které byly povoleny v ochranném a bezpečnostním pásmu PZ.

(11) O provedené kontrole bude sepsán protokol. Bez provedené kontroly nesmí být PZ zasypána. Stavebník je povinen na základě výzvy provozovatele PZ, nebo jeho zástupce doložit průkaznou dokumentaci o nepoškození PZ během výstavby nebo provést na své náklady kontrolní sondy v místě styku stavby s PZ.

(12) Plynárenské zařízení a plynovodní přípojky budou před zásypem výkopu řádně podsypány a obsypány, bude provedeno zhutnění a bude osazena výstražná fólie žluté barvy, to vše v souladu s předpisem provozovatele distribuční soustavy „Zásady pro projektování, výstavbu, rekonstrukce a opravy“, který naleznete na <https://www.gasnet.cz/cs/technicke-dokumenty/> a v souladu s ČSN EN 12007-1-4, TPG 702 01, TPG 702 04.

(13) Neprodleně po skončení stavební činnosti budou řádně osazeny všechny poklapy a nadzemní prvky PZ.

(14) Pokud stavebník nedodrží podmínky stanovené tímto stanoviskem bude činnost stavebníka vyhodnocena provozovatelem PZ jako narušení ochranného nebo bezpečnostního pásma PZ a budou z toho vyvozeny příslušné důsledky.

Platí pouze pro území vyznačené v příloze tohoto stanoviska a to 24 měsíců ode dne jeho vydání.

V případě dotčení pozemku v majetku společnosti GasNet, s.r.o. je třeba dále projednat smluvní vztah k tomuto pozemku. Kontakt na projednání naleznete na adrese www.gasnet.cz/cs/kontaktni-system/, činnost Smluvní vztahy - pozemky a budovy plynárenských zařízení.

Za správnost a úplnost dokumentace předložené s žádostí včetně jejího souladu s platnými předpisy plně zodpovídá její zpracovatel. Stanovisko nenahrazuje případná další stanoviska k jiným částem stavby.

V případě další korespondence nebo jednání (např. změna stavby) uvádějte naši značku - 5002697820 a datum tohoto stanoviska. Kontakty jsou k dispozici na <https://www.gasnet.cz/cs/kontaktni-system/>.



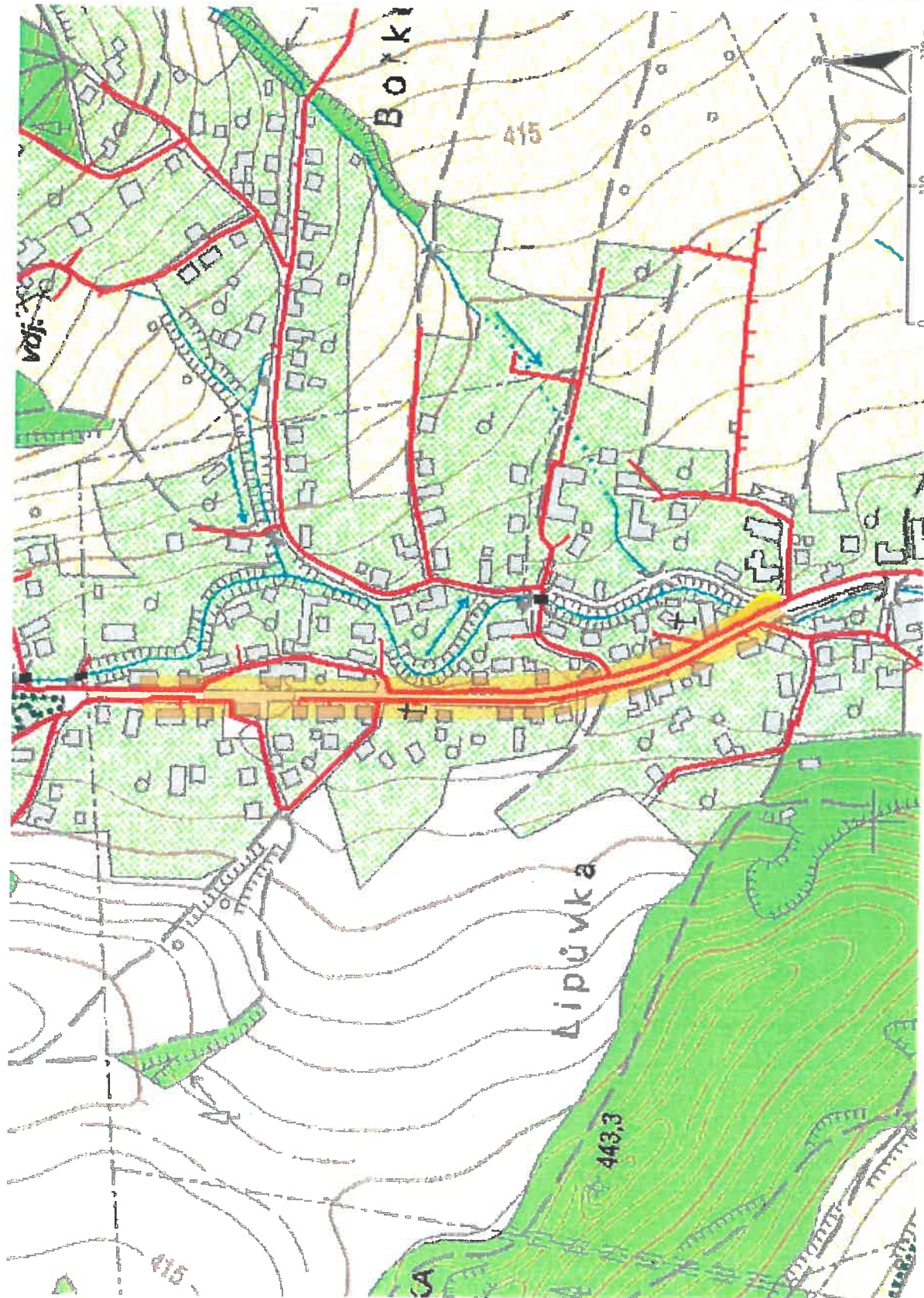
GasNet, s.r.o.
zastoupená společností GasNet Služby, s.r.o., IČ 27935311
Ing. Petra Vitková
Technik externích požadavků-Morava
Oddělení zpracování ext.požadavků-Morava
PETRA.VITKOVA@GASNET.CZ



Zažádejte o vytyčení

Přílohy: Orientační zakres plynárenského zařízení, Detailní zakres plynárenského zařízení, Ověřená příloha žadatele

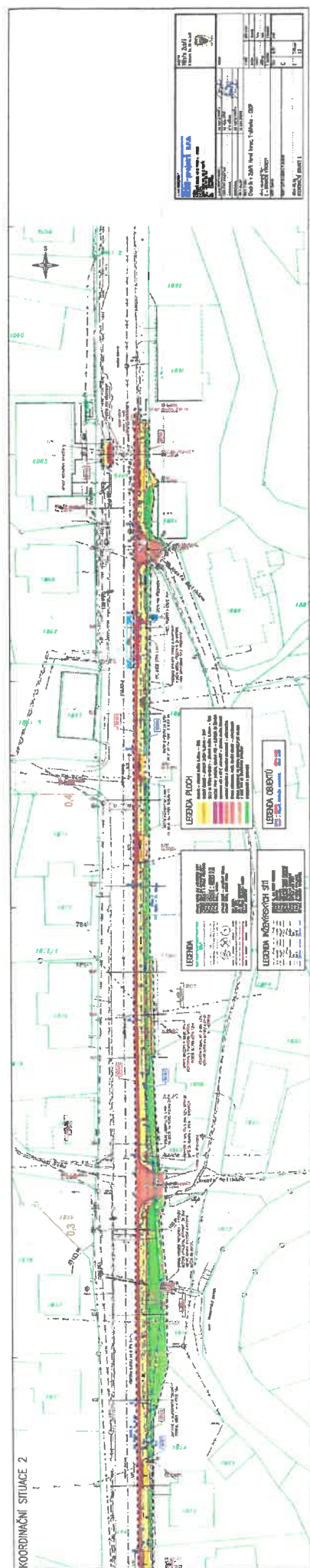
Provozovatel DS: GasNet, s.r.o.; Stavebník: Město Zubří, U Domoviny 234, 75654 Zubří. Kú.: Zubří.



Legenda:

linie plynovodu	NTL	STL	VTL	WTL	nefunkční	plánovaná stavba před realizací	ve výstavbě, neuvedeno do provozu
regulační stanice							
ochranné zařízení							
kabel							
elektropřípojka							
kabel protikoroziční ochrany							
anodové uzemnění							
stanice katodové ochrany							
pásmo vlivu anodového uzemnění SKAO							
neplynovodní zařízení/technologie (linie/bod/plocha)							

Provozovatel DS: GasNet, s.r.o.; Stavebník: Město Zubří, U Domoviny 234, 75654 Zubří. K.ú.: Zubří.





Vyjádření č. 2024/2022

Stavební povolení a územní řízení sloučené

Žadatel:

MSS - projekt s.r.o.
Bronislava Mydlářová
Michelská 580/63
14100 Praha

Investor:

Město Zubří
Ing. Lubomír Vaculín
U Domoviny 234
75654 Zubří

Název stavby - akce :

Chodník v Zubří: Horní konec, Traktorka - COOP

Místo stavby : Zubří 1672 poz. (Zubří)

Katastr : Zubří

V zadané lokalitě se nachází vodohospodářské zařízení: kanalizace jednotná a vodovod v majetku města a ve správě společnosti Vodovody a kanalizace Vsetín, a.s., kanalizace splašková v majetku Sdružení obcí Mikroregionu Vsetínsko a ve správě společnosti Vodovody a kanalizace Vsetín, a.s. (dále jen vodohospodářské zařízení) viz. přiložená dokumentace. Upozorňujeme, že podkladová katastrální mapa v přiloženém snímku má pouze informativní charakter.

K vodohospodářskému zařízení, které není ve správě společnosti Vodovody a kanalizace Vsetín, a.s., a může se nacházet v uvedené lokalitě, vydává vyjádření jeho vlastník nebo provozovatel. Toto vyjádření se nevztahuje na vodovodní a kanalizační přípojky ve vlastnictví jejich majitelů na soukromých pozemcích.

Souhlasíme s vydáním územního rozhodnutí a stavebního povolení dle přiložené situace, která je nedílnou součástí tohoto vyjádření a předložené projektové dokumentace.

V rámci stavby bude nutné dle upravení nivelety komunikace a terénu upravit niveletu dotčených poklopů kanalizačních šachet vyskládáním vyrovnávacích prstenců a následně osadit poklopy příslušné třídy únosnosti. V komunikaci požadujeme osazení samonivelačních poklopů třídy D. Vyrovnávací prstence je možné použít do výšky max. 250 mm jinak musí být vložena nová skruž D 1000/250, přechodová skruž D1000/600 či zákrytová deska D 1000/600. Podbetonování poklopu je možné max. do výšky 40mm.

Také veškeré poklopy vodárenských armatur budou osazeny do nové nivelety terénu, popř. bude provedena výměna ovládacích zemních souprav šoupátek a úprava hydrantů.

O způsobu úpravy rozhodne technik příslušného střediska vodovodů a střediska kanalizací přímo na místě stavby. Výsledné rozhodnutí bude zapsáno do stavebního deníku s povinností se tímto konečným rozhodnutím řídit.

Kvalita provedených prací bude odsouhlasena zástupcem příslušného střediska vodovodů a kanalizace. Po dokončení stavby bude provozovateli vodohospodářského zařízení předáno provedení a zapravení povrchu kolem poklopů.

Všechny armatury a šachty musí zůstat přístupné. Ke všem armaturám a šachtám musí být zachován přístup a příjezd.

Před zahájením zemních prací je nutno požádat o vytýčení vodohospodářského zařízení.

Požadujeme respektovat ochranné pásmo vodohospodářského zařízení. Požadujeme dodržet Podmínky pro provádění stavebních prací v blízkosti vodohospodářských zařízení.

Upozorňujeme, že v místě ZÚ (km 0,00000 - km 0,01821) Ředitelství silnic Zlínského kraje má připravenou stavbu: SILNICE III/01877: ZUBŘÍ, MOST ev.č. 01877-4, SO 321 - PŘELOŽKA VODOVODU. Jedná se o rekonstrukci mostu a přeložku vodovodu z mostní konstrukce, doporučujeme koordinaci těchto staveb.

Podmínky pro provádění stavebních prací v blízkosti vodohospodářských zařízení:



Při provádění stavebních nebo jiných prací, jimiž mohou být dotčena vodohospodářská zařízení, je stavebník nebo jím pověřený subjekt povinen v souladu s platnými právními předpisy a normami učinit veškerá opatření, aby nedošlo k ohrožení nebo poškození vodohospodářských zařízení a majetku třetích osob, zdraví a je srozuměn s tím, že:

1. Vodovody a kanalizace pro veřejnou potřebu se zřizují a provozují ve veřejném zájmu a jsou chráněny právními předpisy. Ochranná pásma jsou vymezena vodorovnou vzdáleností od vnějšího lince stěny potrubí nebo kanalizační stoky na každou stranu takto: vodovodní řady a kanalizační stoky do průměru 500 mm včetně je ochranné pásmo 1,5 m, vodovodní řady a kanalizační stoky nad průměr 500 mm je ochranné pásmo 2,5 m.

U vodovodních řadů nebo kanalizačních stok o průměru nad 200 mm, jejichž dno je uloženo v hloubce větší než 2,50 m pod upraveným povrchem, se vzdálenosti ochranného pásma od vnějšího lince potrubí zvyšují o 1,0 m na každou stranu.

2. Při činnostech v blízkosti vodohospodářských zařízení je povinen respektovat ochranná pásma vodovodních řadů a kanalizačních stok tak, aby nedošlo k poškození nebo zamezení přístupu k vodohospodářskému zařízení. Při křížení nebo souběhu zemních prací s vodohospodářským zařízením dodrží ČSN 73 6005 Prostorová úprava vedení technického vybavení v platném znění.

3. Písemně uvědomí nejméně 7 pracovních dnů předem společnost Vodovody a kanalizace Vsetín, a.s. (dále jen společnost) o zahájení stavby s uvedením odpovědné osoby a kontaktu na ni.

4. Před zahájením zemních prací zabezpečí vytyčení vodohospodářských zařízení po záhozu. V případě nemožnosti vytyčení zařízení z povrchu budou stavebníkem (investorem) provedeny ručně kopané kontrolní sondy. S vytyčením budou prokazatelně seznámeni pracovníci, kteří budou práce provádět. Vytyčení vodohospodářských zařízení provedou (dle příslušné lokality a sítě) pracovníci společnosti uvedeni v příloze pro stavebníka na základě písemné objednávky.

5. Na trase vodohospodářských zařízení (včetně ochranného pásma) není oprávněn umisťovat konstrukce nebo jiná podobná zařízení, měnit niveletu terénu, vysazovat trvalé porosty ani měnit rozsah a konstrukci zpevněných ploch. Na zemní práce do 1m od vnějšího okraje vodohospodářského zařízení nebudou používány mechanické prostředky. Výkop bude proveden ručně se zvýšenou opatrností. Mimo zpevněné plochy není dovoleno přejíždět vodohospodářské zařízení vozidly nebo stavební mechanizací, pokud nebude potrubí včetně ovládacích armatur zabezpečeno proti mechanickému poškození. Způsob mechanické ochrany a změnu nivelety terénu nutno odsouhlasit s pracovníkem společnosti (dle příslušné lokality a sítě) uvedeným v příloze pro stavebníka.

6. Je povinen každé zjištěné, nebo způsobené poškození vodohospodářského zařízení neprodleně oznámit na dispečink společnosti s nepřetržitou službou na telefonu 571 484 041 nebo 571 484 047.

7. Případné poruchy nebo havárie vodohospodářského zařízení (např. prolomení potrubí, sesunutí potrubí, porušení kabelového vedení apod.) v místě křížení nebo souběhu stavby s vodohospodářským zařízením budou v průběhu stavby a také po dobu běžící záruční lhůty odstraněny na náklady stavebníka (investora). Taktéž vzniknou-li následné škody na majetku třetích osob (bytové i nebytové prostory, komunikace, chodníky, zeleň apod.) v průběhu stavby a po dobu záruční lhůty vinou poruchy vodohospodářského zařízení v místě křížení nebo souběhu stavby s vodohospodářským zařízením, bude tato škoda uplatněna u stavebníka (investora).

Vyjádření je platné pouze pro zájmové území určené a vyznačené žadatelem a taktéž pro stanovený účel. V případě, že budou práce zahájeny po uplynutí doby platnosti tohoto vyjádření, nelze toto vyjádření použít jako podklad pro zahájení prací a je třeba požádat o vydání nového nebo prodloužení stávajícího vyjádření.

Toto vyjádření pozbývá platnosti:

- uplynutím doby platnosti vyjádření
- změnou rozsahu vyznačeného území
- změnou účelu vyjádření uvedeného v žádosti

Platnost tohoto vyjádření je jeden rok ode dne vydání.

Přílohy

- Legenda.pdf
- Příloha_pro_stavebníka.pdf



VODOVODY A KANALIZACE VSETÍN, a.s.

Jasenická 1106, 755 01 Vsetín

Zapsaná u Krajského soudu v Ostravě, oddíl B, vložka 682

Vyřizuje: Ing. Pavlína Štachová

Telefon: 571 484 039

Datum: 30. 8. 2022

Vodovody a kanalizace Vsetín, a.s.
755 01 Vsetín, Jasenická 1106

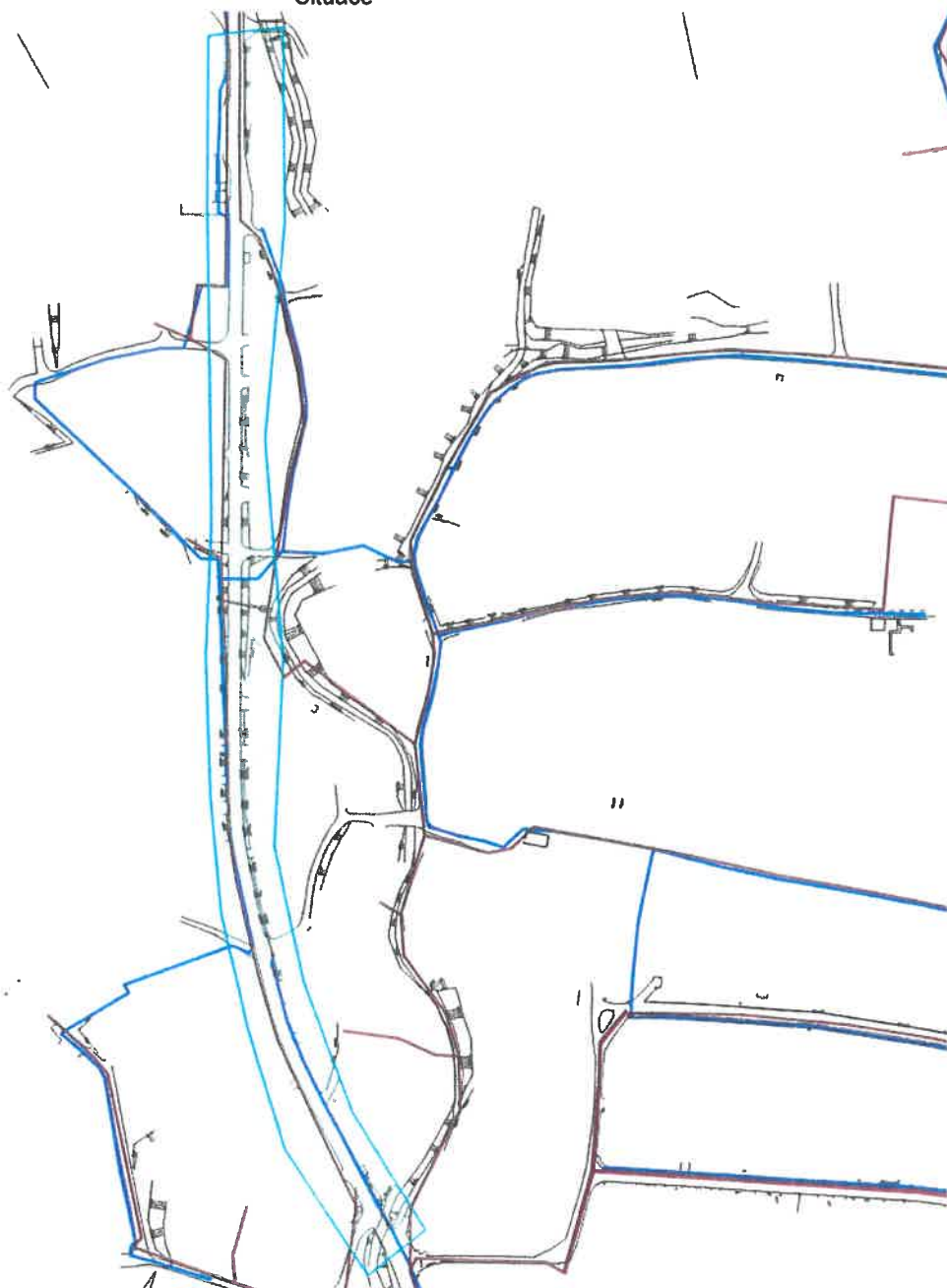


VODOVODY A KANALIZACE VSETÍN, a.s.

Jasenická 1106, 755 01 Vsetín

Zapsaná u Krajského soudu v Ostravě, oddíl B, vložka 682

Situace



1:2 200
0 20 40 60 80 100 m

telefon: 571 484 011
ID datové schránky: hcxcx4k

IČ: 47674652
DIČ: CZ47674652

e-mail: vakvs@vakvs.cz
<https://www.vakvs.cz>



VODOVODY A KANALIZACE VSETÍN, a.s.

Jasenická 1106, 755 01 Vsetín

Zapsaná u Krajského soudu v Ostravě, oddíl B, vložka 682



telefon: 571 484 011
ID datové schránky: hcxgx4k

IČ: 47674652
DIČ: CZ47674652

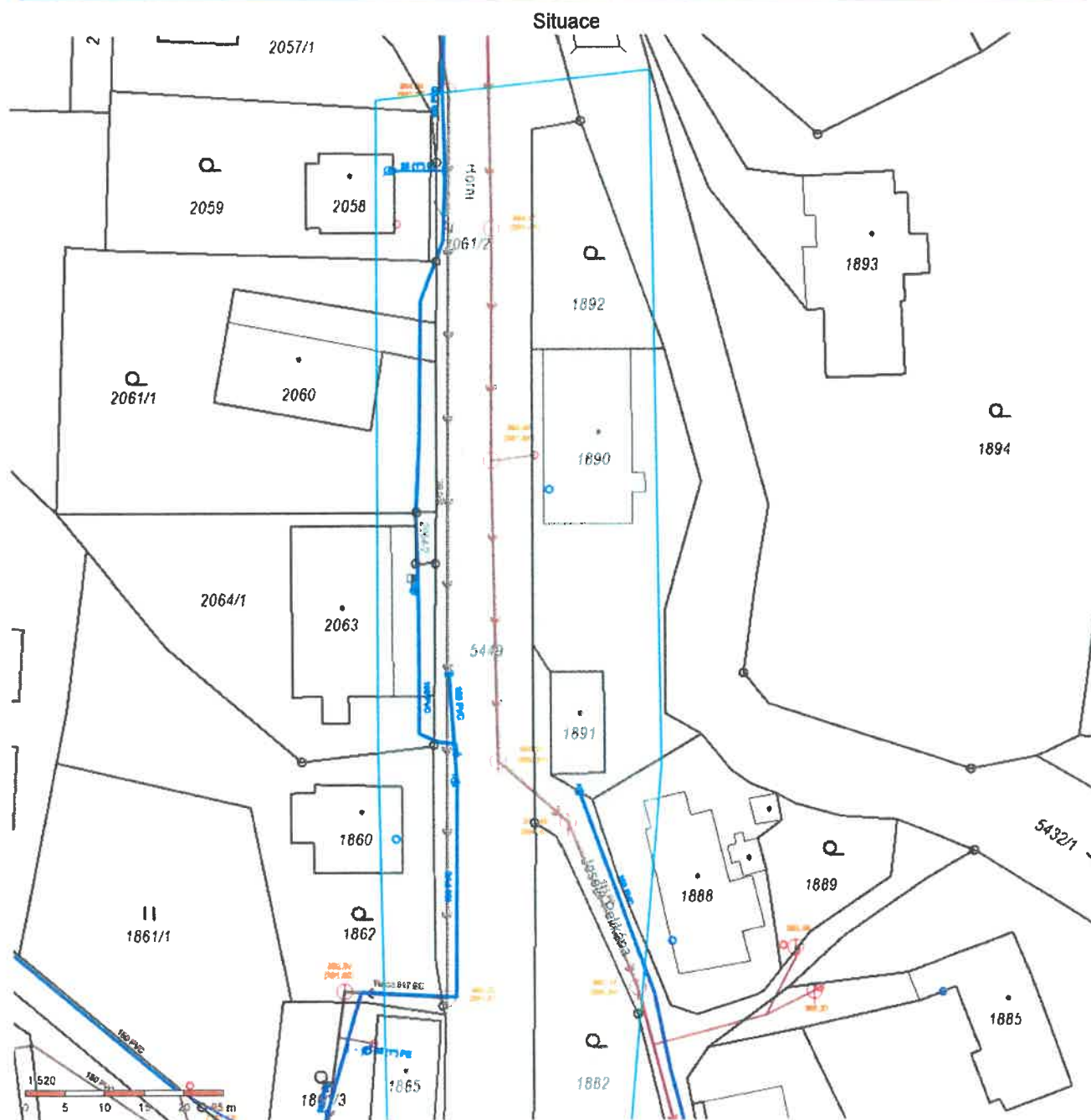
e-mail: vakvs@vakvs.cz
<https://www.vakvs.cz>



VODOVODY A KANALIZACE VSETÍN, a.s.

Jasenická 1106, 755 01 Vsetín

Zapsaná u Krajského soudu v Ostravě, oddíl B, vložka 682



telefon: 571 484 011
ID datové schránky: hcxcg4k

IČ: 47674652
DIČ: CZ47674652

e-mail: vakvs@vakvs.cz
<https://www.vakvs.cz>

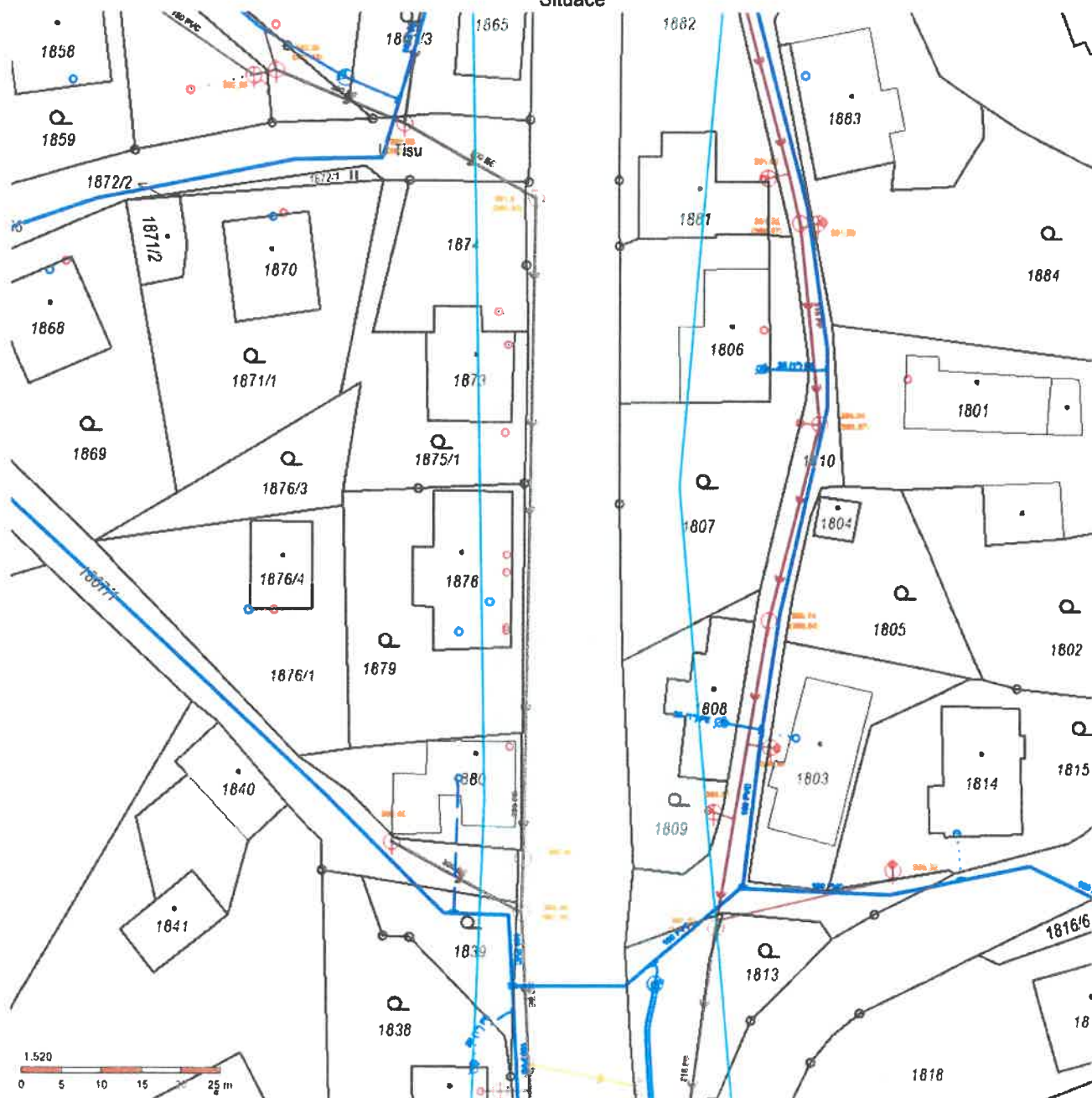


VODOVODY A KANALIZACE VSETÍN, a.s.

Jasenická 1106, 755 01 Vsetín

Zapsaná u Krajského soudu v Ostravě, oddíl B, vložka 682

Situace



telefon: 571 484 011
ID datové schránky: hcxcg4k

IČ: 47674652
DIČ: CZ47674652

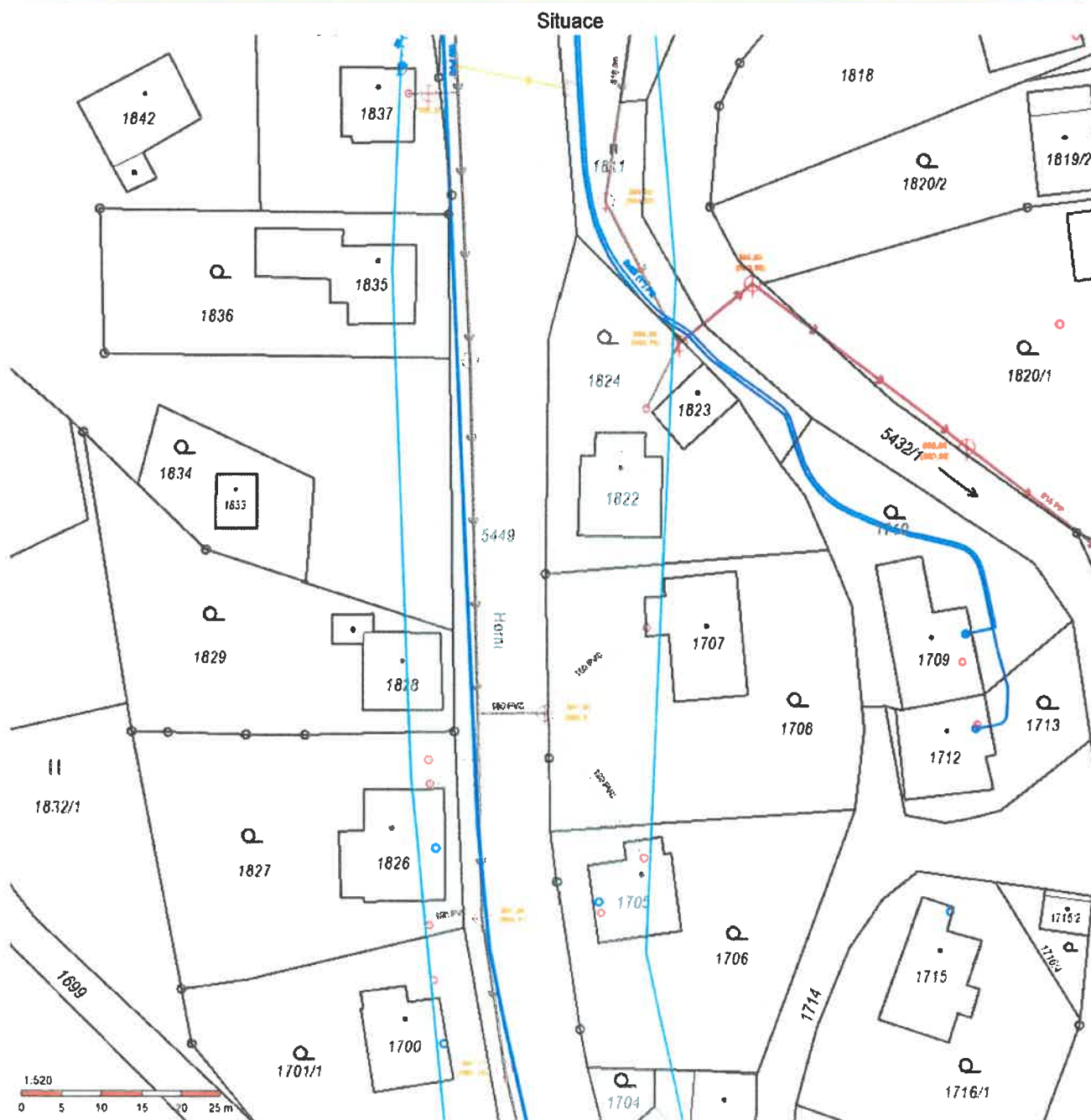
e-mail: vakvs@vakvs.cz
<https://www.vakvs.cz>



VODOVODY A KANALIZACE VSETÍN, a.s.

Jasenická 1106, 755 01 Vsetín

Zapsaná u Krajského soudu v Ostravě, oddíl B, vložka 682



telefon: 571 484 011
ID datové schránky: hcxgx4k

IČ: 47674652
DIČ: CZ47674652

e-mail: vakvs@vakvs.cz
<https://www.vakvs.cz>



VODOVODY A KANALIZACE VSETÍN, a.s.

Jasenická 1106, 755 01 Vsetín

Zapsaná u Krajského soudu v Ostravě, oddíl B, vložka 682



telefon: 571 484 011
ID datové schránky: hcxcgx4k

IČ: 47674652
DIČ: CZ47674652

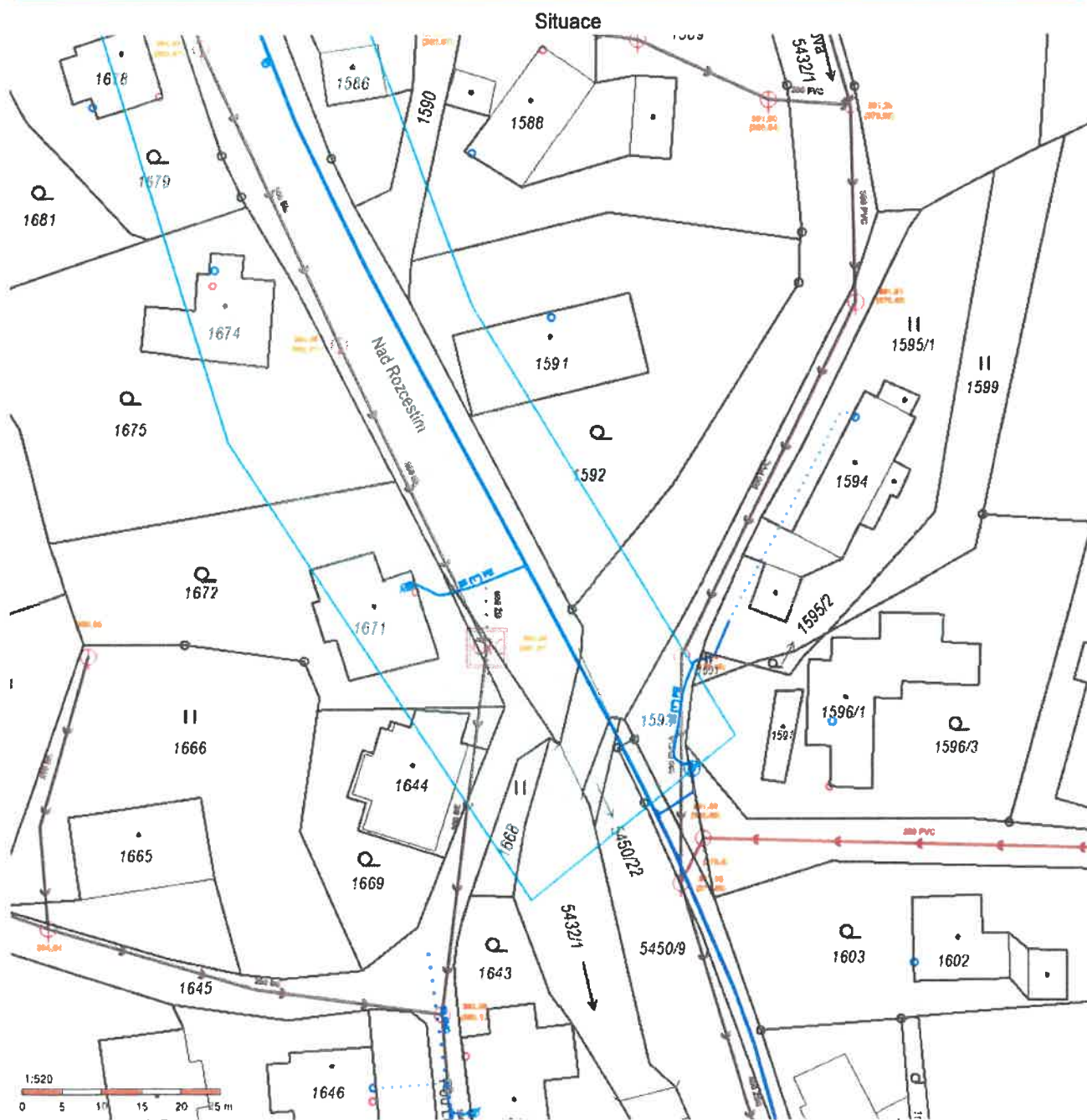
e-mail: vakvs@vakvs.cz
<https://www.vakvs.cz>



VODOVODY A KANALIZACE VSETÍN, a.s.

Jasenická 1106, 755 01 Vsetín

Zapsaná u Krajského soudu v Ostravě, oddíl B, vložka 682



telefon: 571 484 011
ID datové schránky: hcxgx4k

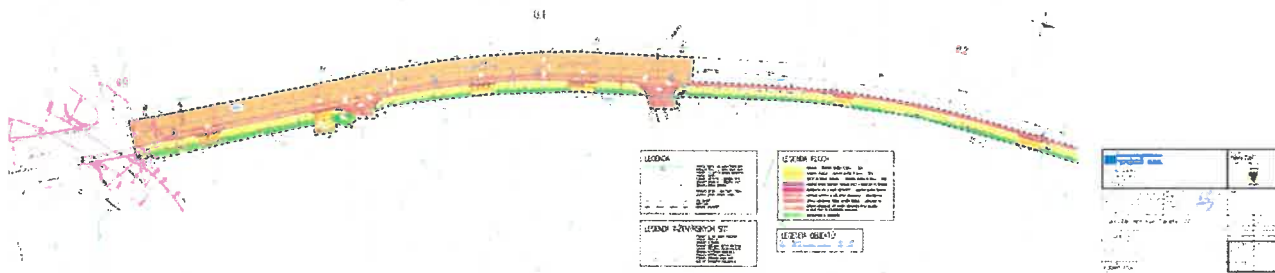
IČ: 47674652
DIČ: CZ47674652

e-mail: vakvs@vakvs.cz
<https://www.vakvs.cz>



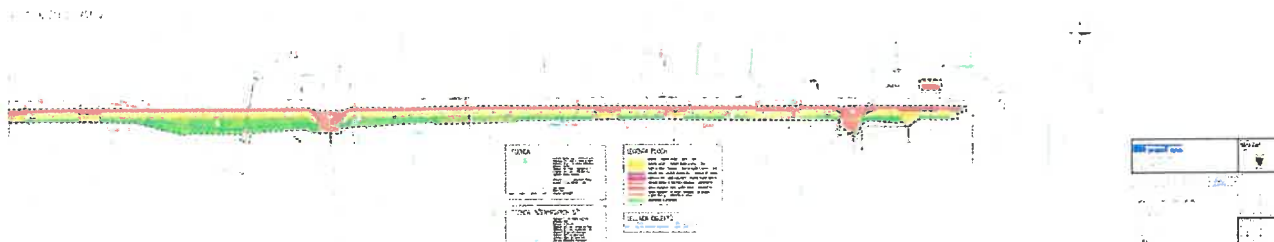
situace žadatele 1

6. PŘEDLOŽENÍ SITUACE 1





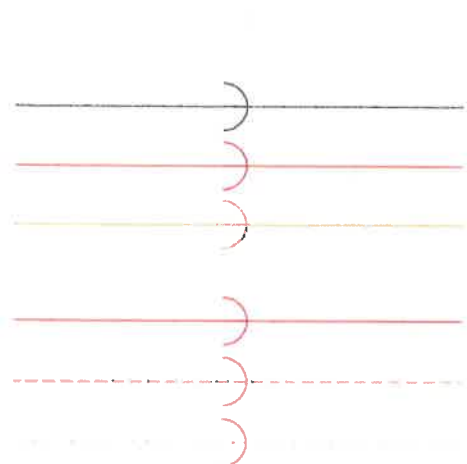
situace žadatele 2



Příloha pro stavebníka (investora) pro vlastní realizaci stavby

1. Projektant je povinen před umístěním nové stavby do terénu zjistit u vlastníka nebo provozovatele umístění stávajících vodohospodářských zařízení. V případech, kdy není možno z technických důvodů přesně určit směr a hloubku potrubí, zajistí lokalizaci pomocí kopaných sond.
2. Projektant musí respektovat při navrhování vnitřního vodovodu soulad s EN 1717 – Ochrana proti znečištění pitné vody ve vnitřních vodovodech.
3. Před zahájením zemních prací je nutno zabezpečit vytýčení vodohospodářských zařízení ve správě Vodovodů a kanalizací Vsetín a.s. (dále jen vodohospodářské zařízení). Pod pojmem vodohospodářské zařízení se v tomto případě rozumí veškeré sítě (vodovodní, kanalizační, silové, signalizační a ovládací elektrické vedení), zařízení na těchto sítích (armatury, šachty, aj.) a objekty v majetku společnosti Vodovody a kanalizace Vsetín a.s. (dále jen společnost) nebo jí provozované. S vytýčením prokazatelně seznámit pracovníky, kteří budou práce provádět. Vytýčení vodohospodářského zařízení se provede na základě písemné objednávky podané na příslušné provozní středisko společnosti.
 - středisko vodovodů Vsetín (p. Psota, tel. 571484035)
 - středisko vodovodů Valašské Meziříčí (p. Ondruš, tel. 571621642)
 - středisko vodovodů Rožnov p./R. (p. Martinák, tel. 571654660)
 - skupinový vodovod (p. Bláha, tel. 571484056)
 - katodová ochrana potrubí (Ing. Václavík, tel. 571484049)
 - středisko kanalizací Vsetín (p. Schweiner, tel. 571411092)
 - středisko kanalizací Valašské Meziříčí (p. Fusek, tel. 571622329)
 - středisko kanalizací Rožnov pod Radhoštěm (p. Holuša, tel. 571658386)
4. Zemní práce do vzdálenosti 1 m od okraje potrubí budou prováděny ručním výkopem se zvýšenou opatrností tak, aby nedošlo k poškození vodohospodářských zařízení. V případě obnažení potrubí bude toto zabezpečeno před poškozením, a to i třetí osobou.
5. V případě křížení nebo souběhu s vodohospodářským zařízením bude výkop vhodně zabezpečen proti prosednutí, sesunutí popřípadě prolomení zařízení.
6. V místě křížení i souběhu s vodohospodářským zařízením budou prováděny zásypy vhodným materiálem, po vrstvách a budou hutněny tak, aby pod, po stranách a 0,3 m nad vodohospodářským zařízením byla dosažena únosnost zeminy (zásypu), dle podmínek realizace pozemních komunikací.
7. Je zakázáno provádět takové zemní práce a terénní úpravy při kterých by mohlo dojít ke změně krytí vodovodního řadu a vodovodní přípojky a to méně jak 1 300 mm a více jak 1 600 mm od horního lince potrubí; u kanalizačních stok nesmí být krytí od horního lince potrubí menší než 1 500 mm; u kabelových vedení (přípojky NN, signalizační kabely a kabely katodové ochrany potrubí) musí být krytí zachováno 800 mm.
8. Za míru zhutnění zásypů a bezporuchovost vodohospodářských zařízení v místě křížení nebo souběhu s vodárenským zařízením ručí stavebník (investor) po dobu 2 let ode dne provedení zásypu vodohospodářského zařízení.
9. Neprodleně ohlásit každé neplánované odkrytí vodohospodářského zařízení na výše uvedená střediska podle charakteru odkrytého zařízení. V případě poškození vodohospodářského zařízení toto neprodleně ohlásit na centrální dispečink společnosti s nepřetržitou poruchovou službou – tel. 571484041, 571484047.
10. Před vlastním napojením na vodovod nebo kanalizaci ve správě společnosti musí být uzavřena smlouva o dodávce vody z vodovodu a odvádění odpadních vod kanalizací. Tuto je nutné uzavřít osobně na zákaznickém centru společnosti na adrese: Jasenická 1106, 755 01 Vsetín (tel. č. 571484030, 571484063).
11. Vlastní realizace vodovodní nebo kanalizační přípojky včetně napojení na vodovodní nebo kanalizační síť ve správě společnosti bude dohodnuta na příslušném provozním středisku nejméně 7 dní předem a při stavbě bude dbáno pokynů jeho pracovníků. Montáž vodovodní přípojky provedou zaměstnanci příslušného provozního střediska vodovodů. Práce musí být připraveny a provedeny tak, aby případné přerušení dodávky pitné vody bylo omezeno na co nejkratší dobu.
12. Při zjištění zásadního rozporu mezi údaji v projektové dokumentaci a skutečností neprodleně zastavit práce a toto oznámit na příslušné provozní středisko společnosti. V práci pokračovat až po projednání a schválení dalšího postupu.
13. Změny stavby oproti předložené projektové dokumentaci budou předem projednány s oprávněným zástupcem společnosti.
14. Před záhozem obnažených potrubí, míst připojení a ukončení potrubí, přípojek a k tlakové zkoušce požadujeme přizvat oprávněného zástupce příslušného provozního střediska společnosti ke kontrole vodohospodářského zařízení a bude písemně vyhotoven souhlas k zásypu vodohospodářského zařízení. Bez provedené kontroly není možno provést zásyp. V případě nedodržení této podmínky bude stavebník (investor) povinen na vlastní náklad opět odkryt vodohospodářské zařízení k následné kontrole.
15. Poklopy ovládacích armatur, hydrantů a šachet vodohospodářských zařízení budou osazeny do nivelety okolního terénu nebo komunikace a budou podloženy betonovými prstenci. Vodovodní potrubí bude opatřeno signalizačním vodičem, který bude vyveden do poklopů ovládacích armatur a hydrantů volnou smyčkou a výstražnou fólií z PVC umístěnou 300 mm nad vodovodní potrubí. Před záhozem potrubí požadujeme funkčnost signálního vodiče odzkoušet pracovníkem společnosti. Ovládací armatury na vodovodním potrubí a hydranty budou v terénu označeny orientačními tabulkami dle ČSN 75 5025 s upevněním na pevných stavbách.
16. V průběhu realizace stavby až do jejího dokončení budou všechna nadzemní zařízení (poklopy, ovládací armatury, hydranty...) vhodně chráněny proti mechanickému poškození (např. betonovou rourou vyčnívající 60 cm nad terén). Před konečnou úpravou terénu bude budoucí provozovatel vyzván k ověření funkčnosti zařízení.
17. Vodohospodářská zařízení (především vodovodní řady, kanalizační stoky, přípojka a povrchové prvky) musí být před záhozem zaměřeny oprávněným geodetem a předány v digitální formě (formát .dgn) na pracoviště GIS. Zaměření vodohospodářských zařízení musí být provedeno v souladu se směrnicí VaK č. 019/02 Na zaměření vodárenských a kanalizačních zařízení a vyhotovení digitální technické mapy v jejich okolí. Zaměření polohopisu a výškopisu musí být provedeno v souladu se směrnicí Jednotné digitální technické mapy Zlínského kraje – JDTM ZK (viz. <http://www.jdtm-zk.cz/>). Ověřený polohopis a výškopis bude předán správci JDTM ZK.
18. Vodovodní přípojka musí být osazena vodoměrnou soupravou s upevňovacím držákem např. FEST-KOM, FEST-ROH od firmy VOD-KA a.s. Litoměřice.
19. Napojení nového vodovodního potrubí na stávající požadujeme realizovat po vyhovujících tlakových zkouškách a rozbořech pitné vody v potrubí.
20. Požadujeme, aby oprávněný zástupce příslušného provozního střediska společnosti byl přizván ke kolaudačnímu řízení.
21. K výstavbě vodovodních řadů a vodovodních přípojek je dovoleno používat pouze materiály jenž mají *hygienické atesty pro styk s pitnou vodou*.
22. Při realizaci stavby budou respektovány ČSN 75 5401, ČSN 75 5402, ČSN 75 5411, ČSN 73 6005, EN 1717 a návazné české normy a předpisy.

Legenda sítí



kanalizace v cizím vlastnictví

jednotná kanalizace

splašková kanalizace

dešťová kanalizace

kanalizace geodeticky měřená

kanalizace z dokumentace

kanalizace orientačně



vodovod geodeticky měřený

vodovod z dokumentace

vodovod orientačně

vodovod v cizím vlastnictví



kabelové vedení silové VaK Vsetín

kabelové vedení sdělovací VaK Vsetín

Odbor životního prostředí a zemědělství
Oddělení hodnocení ekologických rizik

MSS – projekt, s. r. o.
Žerotínova 992
755 01 Vsetín

Datum	Oprávněná úřední osoba	Číslo jednací	Spisová značka
7. září 2022	Mgr. Kateřina Kasáčková	KUZL 75993/2022	KUSP 70922/2022 ŽPZE-KK

Vyjádření

podle § 23 odst. 4 zákona č. 100/2001 Sb., o posuzování vlivů na životní prostředí a o změně některých dalších zákonů, (dále jen „zákon“), v platném znění, ke stavbě

„Chodník v Zubří: Horní konec, Traktorka – COOP“

Dne 24.08.2022 obdržel Krajský úřad Zlínského kraje, odbor životního prostředí a zemědělství (dále jen „krajský úřad“), žádost o vyjádření k záměru „Chodník v Zubří: Horní konec, Traktorka – COOP“.

Žadatel: MSS – projekt, s. r. o., Michelská 580/63, 141 00 Praha 4, IČO 26849836
pobočka Žerotínova 992, 755 01 Vsetín

Investor: město Zubří, U Domoviny 234, 756 24 Zubří

Umístění záměru: město Zubří,
k. ú. Zubří, parc. č. st. 5449, 1592, 1590, 1714, 1811, 1810, 1809, 1807

Předmětem záměru je novostavba chodníku podél silnice III/01877. Součástí stavby je také obnova a částečně novostavba účelového odvodnění komunikace.

Stavba bude realizována za účelem vytvoření bezbariérové trasy pro chodce podél silnice III/01877 ve vymezeném zeleném pásmu mezi silnicí a ploty přilehlých nemovitostí. Trasu protínají jednotlivé sjezdy k okolním rodinným domům. Nyní v řešeném úseku chodník chybí. Realizací chodníku dojde k vytvoření ucelené bezbariérové trasy, neboť na začátku navazuje na stávající chodník (respektive budoucí chodníkovou římsu mostu ev. č. 01877-4) a na konci se napojuje pomocí nového místa pro přecházení na stávající chodník u autobusové zastávky poblíž prodejny COOP. Celková délka novostavby chodníku je 492 m.

Stavba je členěna na následující stavební objekty:

SO 101 chodník

SO 301 účelové odvodnění komunikace

Krajský úřad již k předloženému záměru vydal vyjádření dle zákona, a to dne 18.11.2021 pod č. j. KUZL 81136/2021. Vzhledem k tomu, že v projektové dokumentaci byly provedeny úpravy, byl krajský úřad požádán o nové vyjádření podle zákona.

Na základě předložených podkladů lze konstatovat, že záměr tak, jak je popsán, nenaplní dikci § 4 zákona o posuzování vlivů na životní prostředí, a tudíž **není předmětem posuzování** podle citovaného zákona.

Ing. Pavel Kulička

vedoucí oddělení hodnocení ekologických rizik

Krajský úřad Zlínského kraje ■ třída Tomáše Bati 21 ■ 761 90 Zlín
+420 577 043 386 ■ katerina.kasackova@kr-zlinsky.cz

Elektronický podpis - 8.9.2022

Certifikát autora podpisu :

Jméno : Mgr. Martina Vybíralová
Vydal : PostSignum Qualified CA 4
Platnost do : 18.9.2023 09:48:22-000 +02:00

LESY ČESKÉ REPUBLIKY, S.P., ORŽ jiříní Morava

Březnická 5659, Zlín 760 01, tel. +420956942311, or942@lesycr.cz, ID DS: e8jcfns

MSS-projekt s.r.o.

Žerotínova 992

755 01 Vsetín

VÁŠ DOPIS ZN.	ČÍSLO JEDNACÍ	SPISOVÁ ZNAČKA	DATUM
	LCR942/009867/2022	LCR0002385/2022	26.08.2022
VYŘIZUJE	TELEFON	GSM	FAX
Bc. Vašek Karel	956 942 363		
			E-MAIL
			Karel.Vasek@lesycr.cz

Vyjádření správce toků: „Chodník v Zubří: Horní konec, Traktorka-COOP“

Účel: sloučené územní a stavební řízení

Zdroj posouzení: PD č. zakázky 21Zak00062 zpracovaná 06/2022

Zpracovatel: MSS-projekt s.r.o., sídlo Michelská 580/63, 140 00 Praha 4 – Michle, pobočka Žerotínova 992, 755 01 Vsetín

Investor: Město Zubří, U Domoviny 234, 756 54 Zubří

Výše uvedený záměr se dotýká zájmů Lesů České republiky, s. p., Oblastního ředitelství jiříní Morava, jako správce vodního toku Hodorfský, číslo hydrologického pořadí 4-11-01-113, IDVT 10200324.

Stavba je členěna na dva objekty:

SO 101 – Chodník – stavba bezbariérového chodníku v celkové délce 492 m.

SO 301 – Účelové odvodnění komunikace – obnova u jedné stoky A a novostavba dvou stok B+C. Vyústění stoky A je řešeno v rámci navazujícího projektu silničního mostu, jedná se o vyústění přes opěrnou zeď do Hodorfského potoka. Vyústění stoky B a C je navrženo v místě vyústění stávajícího propustku dešťové kanalizace pod silnici do otevřeného příkopu. Dle PD nedojde k dotčení pozemků LČR, s. p.

Správce vodního toku Hodorfský souhlasí s výše uvedeným záměrem při dodržení následujících podmínek:

- opěrná zeď v místě vyústění stoky A bude v době realizace stavby v dobrém technickém stavu nebo bude v rámci této stavby v potřebném rozsahu do dobrého technického stavu opravena,
- v místě vyústění stoky B a stoky C bude obnoveno opevnění z kamenné dlažby do betonu,
- správa toků nebude odpovídat za škody, které by mohly na výše uvedené stavbě vzniknout při povodňových průtocích v korytě vodního toku,
- vlastník stavby bude respektovat § 52 zákona č. 254/2001 Sb., o vodách, ve znění předpisů pozdějších.

Toto vyjádření platí dva roky od jeho vydání.

S pozdravem

Ing. Dušan
Szabo

Digitálně podepsal Ing.
Dušan Szabo
Datum: 2022.08.26
14:36:15 +02'00'

Ing. Dušan Szabo
specialista vodního hospodářství
Oblastní ředitelství jiříní Morava

Krajská hygienická stanice Zlínského kraje se sídlem ve Zlíně

Havlíčkovo nábreží 600, 760 01 Zlín

Tel. 577 006 737, e-mail: khs@khszlin.cz, podatelna@khszlin.cz, ID: xwsai7r

č.j.: KHSZL 23134/2022

Ve Vsetíně, dne 19. 9. 2022

Spisová značka: S-KHSZL/23134/2022/2.11/HOK/VS/NOV-02

Vyřizuje:

Ing. Marcela Nováková, tel: 571 498 007, e-mail: marcela.novakova@khszlin.cz

V další korespondenci s námi užívejte výše uvedené č.j.

Doručení do datové schránky

MSS - projekt s.r.o.

IČ: 26849836

Provozovna Žerotínova 992

755 01 Vsetín

Vyjádření k dokumentaci stavby „Chodník v Zubří: Horní konec, Traktorka - COOP“ umístěné v katastrálním území Zubří, pro společné povolení stavby

VYJÁDŘENÍ

Dne 22. 8. 2022 byla Krajské hygienické stanici Zlínského kraje se sídlem ve Zlíně doručena žádost Města Zubří, IČ: 00304492, se sídlem U Domoviny 234, Zubří, PSČ: 756 54, zastoupeného na základě písemné plné moci ze dne 11. 1. 2022 právnickou osobou MSS-projekt s.r.o., IČ: 26849836, se sídlem Michelská 580/63, 141 00 Praha 4, o vydání závazného stanoviska k dokumentaci stavby „Chodník v Zubří: Horní konec, Traktorka - COOP“ umístěné v katastrálním území Zubří, pro společné povolení stavby. Dokumentaci zpracoval: MSS- projekt s.r.o. – Petr Jeřábek, hlavní inženýr Ing. Martin Mynařík a zodpovědný projektant Ing. Milan Koňář, ČKAIT: 1301681; z 06/2022.

Předmětem předložené dokumentace stavby „Chodník v Zubří: Horní konec, Traktorka - COOP“ umístěné v katastrálním území Zubří je novostavba chodníku podél silnice č. III/01877. Součástí stavby je také novostavba účelového odvodnění komunikace. Stavba bude realizována za účelem vytvoření bezbariérové trasy pro chodce podél silnice č. III/01877 ve městě Zubří.

Stavba je členěna na následující stavební objekty:

SO 101 – CHODNÍK

Základní šířka chodníku je 1,55 m, délka celkem 495 m. Chodník je navržen pro jednosměrný provoz s bezpečnostním odstupem od silnice 0,50 m.

SO 301 – ÚČELOVÉ ODVODNĚNÍ KOMUNIKACE

STOKA A:

Délka stoky: 162,0 m

Materiál: PVC DN250 SN12

Šachty DN1000: 4 ks

Šachty DN600: 2 ks

STOKA B:

Délka stoky: 60,0 m

Materiál: PVC DN200 SN12

Šachty DN600: 2 ks

STOKA C:

Délka stoky: 164,5 m

Materiál: PVC DN250 SN12

Šachty DN600: 5 ks.

Po posouzení předložené žádosti z hlediska požadavků ochrany veřejného zdraví dospěla Krajská hygienická stanice Zlínského kraje se sídlem ve Zlíně k závěru, že v uvedené věci nejsou dotčeny

zájmy jí chráněné podle zákona č. 258/2000 Sb., o ochraně veřejného zdraví a o změně některých souvisejících zákonů, ve znění pozdějších předpisů.

Krajská hygienická stanice Zlínského kraje se sídlem ve Zlíně není v řízení o předmětné žádosti dotčeným správním úřadem podle § 77 odst. 1 zákona č. 258/2000 Sb., o ochraně veřejného zdraví a o změně některých souvisejících zákonů, ve znění pozdějších předpisů, a proto závazné stanovisko podle shora citovaného ustanovení nevydává.

Ing. Marcela Nováková
rada
oddělení hygieny obecné a komunální

Počet listů dokumentu: 1

Rozdělovník:

1x adresát (doručení do datové schránky)

1x KHS ZK – ÚP Vsetín, oddělení HOK

Městský úřad Zubří – okres Vsetín

U Domoviny 234, 756 54 Zubří

VÁŠ DOPIS Č.J.: 203/ 2022
ZE DNE: 05.08.2022
NAŠE ZN.: MěÚ/OV/1539/2022/Pas

VYŘIZUJE: Pavel Paseka
TEL./FAX: 571 757 065
MOBIL: 724 476 630
E-MAIL: paseka@mesto-zubri.cz

MSS - projekt s.r.o.
Bronislava Mydlářová
Žerotínova 992
755 01 VSETÍN

DATUM: 17.08.2022

Stanovisko ke stavbě – projektové dokumentaci

Dne 08.08.2022 byla na MěÚ Zubří doručena Vaše žádost o vyjádření k projektové dokumentaci stavby „Chodník v Zubří: Horní konec, Traktorka - COOP“. Stavebníkem bude město Zubří, IČ: 00304492, Zubří, U Domoviny 234, PSČ 756 54.

K provedení výše uvedené stavby Vám MěÚ Zubří sděluje následující:

1. Odpadové hospodářství

Podle zákona č. 185/2001 Sb., o odpadech a o změně některých dalších zákonů, ve znění pozdějších předpisů, § 80 odst. 1 písm. d), nemáme námitek při splnění podmínky:

- Veškeré odpady vznikající při výstavbě a provozu je nutno přednostně využít, nevyužitelné odpady předat ke zneškodnění firmě k této činnosti vybavené a oprávněné.

2. Ochrana obyvatel

Podle zákona č. 239/2000 Sb., o integrovaném záchranném systému a o změně některých zákonů, ve znění pozdějších předpisů, § 15 odst. 5, nemáme připomínky.

S pozdravem



Městský úřad ZUBŘÍ
U Domoviny 234
756 54 ZUBŘÍ ⑦

Radek Janošek
vedoucí odboru výstavby

tel.: +420 571 757 051
fax: +420 571 757 050
internet: www.mesto-zubri.cz

Bankovní spojení: KB, a. s., č. ú. 2221851/0100

IČ: 003 04 492
DIČ: CZ00304492



Č.j.KRPZ-89541-2/ČJ-2022-151506

Vsetín 29. srpna 2022

Počet listů: 1

MSS-projekt s.r.o.
Michelská 580/63, 140 00 Praha 4
Žerotínova 992
755 01 Vsetín

Chodník v Zubří: Horní konec, Traktorka - COOP - stanovisko
K č.j. 203/2022 ze dne 4. srpna 2022

Krajské ředitelství Zlínského kraje, dopravní inspektorát Vsetín obdržel v elektronické podobě Vaše podání ve věci žádosti o stanovisko k územnímu a stavebnímu řízení. Toto podání bylo vyhodnoceno jako žádost ve smyslu § 16 odst. 2 zákona č. 13/1997 Sb., o pozemních komunikacích v platném znění (dále jen „zákon o pozemních komunikacích“).

Na základě těchto skutečností Krajské ředitelství policie Zlínského kraje, dopravní inspektorát Vsetín, jako orgán státní správy ve věcech bezpečnosti a plynulosti provozu na pozemních komunikacích, v souladu s § 16 odst. 2 zákona o pozemních komunikacích,

s o u h l a s í

po posouzení předložené dokumentace s vydáním územního řízení a stavebního povolení u akce „Chodník v Zubří: Horní konec, Traktorka - COOP“ pro SO 101 – Chodník, SO 301 – Účelové odvodnění komunikace k uvedené akci na parcele č. 5449, 1592, 1590, 1714, 1811, 1810, 1809, 1807 v k.ú. Zubří, investora Město Zubří, U Domoviny 234, 756 24 dle projektové dokumentace, kterou vypracovala fa MSS-projekt s.r.o., Michelská 580/63, 140 00 Praha 4, Žerotínova 992, 755 01 Vsetín s tím, že:

- zhotovitel před zahájením prací, předloží na DI PČR Vsetín návrh přechodného dopravního značení, zpracovaný dle zásad pro přechodné dopravní značení na pozemních komunikacích TP-66 a zažádá příslušný silniční úřad o vydání stanovení přechodné úpravy provozu;

Uvedené stanovisko bylo vypracováno na žádost fa MSS-projekt s.r.o., Michelská 580/63, 140 00 Praha 4, Žerotínova 992, 755 01 Vsetín, pro stupeň územní a stavební řízení.

Zpracoval:
por. Bc. Antonín JAVOREK
dopravní inženýr

npor. Mgr. Pavel CHLÁPEK
vedoucí

(dokument opatřen elektronickým podpisem)

Rozdělovník:

MěÚ Rožnov p. Radh., odbor výstavby a územního plánování, oddělení silniční stavební úřad, Letenská 1918

Bc. Antonín Javorek

Digitálně podepsal:
Bc. Antonín Javorek
POLICIE ČESKÉ REPUBLIKY

Důvod: Za správnost vyhotovení

29.08.2022 13:43:58



Hlásenka 1516
755 01 Vsetín
ID DS: w6thp3w

Tel.: +420 974 680 258
Email: epodatelnapolicie@pcr.cz
vs.di.evidence@pcr.cz



Podatel: 06201

KRAJSKÉ ŘEDITELSTVÍ POLICIE ZLÍNSKÉHO KRAJE



územní odbor Vsetín
dopravní inspektorát – úsek dopravního inženýrství

PCR15ETRPO41720335

Č.j.KRPZ-5082-7/ČJ-2022-151506

Vsetín 12. září 2022

Počet listů: 1

MSS-projekt s.r.o.
Michelská 580/63, 140 00 Praha 4
Žerotínova 992
755 01 Vsetín

Chodník v Zubří: Horní konec, Traktorka - COOP - stanovisko
K č.j. 212/2022 ze dne 8. září 2022

Krajské ředitelství Zlínského kraje, dopravní inspektorát Vsetín obdržel v elektronické podobě Vaše podání ve věci žádosti o stanovisko k územnímu a stavebnímu řízení. Toto podání bylo vyhodnoceno jako žádost ve smyslu § 16 odst. 2 zákona č. 13/1997 Sb., o pozemních komunikacích v platném znění (dále jen „zákon o pozemních komunikacích“).

Na základě těchto skutečností Krajské ředitelství policie Zlínského kraje, dopravní inspektorát Vsetín, jako orgán státní správy ve věcech bezpečnosti a plynulosti provozu na pozemních komunikacích, v souladu s § 16 odst. 2 zákona o pozemních komunikacích,

s o u h l a s í

po posouzení předložené dokumentace s vydáním územního řízení a stavebního povolení u akce „Chodník v Zubří: Horní konec, Traktorka - COOP“ pro SO 301 – Účelové odvodnění komunikace k uvedené akci na parcele č. 5449, 1592, 1590, 1714, 1811, 1810, 1809, 1807 v k.ú. Zubří, investora Město Zubří, U Domoviny 234, 756 54 Zubří dle projektové dokumentace, kterou vypracovala fa MSS-projekt s.r.o., Michelská 580/63, 140 00 Praha 4, Žerotínova 992, 755 01 Vsetín.

Uvedené stanovisko bylo vypracováno na žádost fa MSS-projekt s.r.o., Michelská 580/63, 140 00 Praha 4, Žerotínova 992, 755 01 Vsetín, pro stupeň územní a stavební řízení.

Zpracoval:
por. Bc. Antonín JAVOREK
dopravní inženýr

npor. Mgr. Pavel CHLÁPEK
vedoucí

(dokument opatřen elektronickým podpisem)

Rozdělovník:

MěÚ Rožnov p. Radh., odbor výstavby a územního plánování, oddělení silniční stavební úřad, Letenská 1918

Bc. Antonín Javorek

12.09.2022 09:09:05

Digitálně podepsal:
Bc. Antonín Javorek
POLICIE ČESKÉ REPUBLIKY

Důvod: Za správnost vyhotovení



Hlásenka 1516
755 01 Vsetín
ID DS: w6thp3w

Tel.: +420 974 680 258
Email: vs.di.podatelna@pcr.cz



Č.j.KRPZ-5082-9/ČJ-2022-151506

Vsetín 17. října 2022

Počet listů: 1

MSS-projekt s.r.o.
Michelská 580/63, 140 00 Praha 4
Žerotínova 992
755 01 Vsetín

Úprava napojení na silnici III/01877 v k.ú. Zubří - závazné stanovisko
K č.j. 222/2022 ze dne 7. září 2022

Krajské ředitelství policie Zlínského kraje, dopravní inspektorát Vsetín obdržel Vaše elektronické podání ve věci zřízení připojení. Toto podání bylo vyhodnoceno jako žádost o předchozí souhlas ve smyslu ustanovení § 10 odst. 4 písm. a) zákona č. 13/1997 Sb., o pozemních komunikacích, ve znění pozdějších předpisů (dále jen „zákon o pozemních komunikacích“). Na podkladě Vaší žádosti jsme tak posoudili předloženou projektovou dokumentaci a vydáváme toto závazné stanovisko k návrhu úpravy připojení k silnici III/01877.

Na základě těchto skutečností Krajské ředitelství policie Zlínského kraje, dopravní inspektorát Vsetín, jako orgán státní správy ve věcech bezpečnosti a plynulosti provozu na pozemních komunikacích, v souladu s § 10 odst. 4 písm. a) zákona o pozemních komunikacích

s o u h l a s í

po posouzení předložené projektové dokumentace s úpravou připojení na silnici III/01877 v k.ú. Zubří v rámci akce „Chodník v Zubří: Horní konec, Traktorka - COOP“ za účelem realizace stavební akce při splnění následujících podmínek:

- Připojení bude provedeno podle projektové dokumentace zpracované zodpovědným projektantem Ing. Milan Koňar (ČKAIT 1301261).
- Úprava připojení tedy bude provedena tak, aby následně svým provedením vyhovovala bezpečnosti silničního provozu, zajišťovalo potřebnou dopravní výkonnost, potřebný rozhled, podmínky pro plynulé vedení a průjezd dopravních proudů a řádné odvodnění. V této souvislosti je tak nutné, aby byla dodržena veškerá příslušná ustanovení z ČSN 73 6102 Projektování křižovatek na pozemních komunikacích a ČSN 73 6101 Projektování silnic a dálnic.
- Po celou dobu existence připojení bude zajištěno, aby požadovaným rozhledům nebránily přechodné překážky (např. vegetace, shrnutý nebo navátý sníh). Tyto přechodné překážky budou v případě výskytu odstraňovány.
- Vzhledem k tomu, že úpravou dopravního připojení vyvstane potřeba osazení souvisejícího dopravního značení, bude toto řešeno v rámci celkového návrhu stanovení místní úpravy provozu na pozemních komunikacích, o které bude požádán příslušný správní úřad.
- Uvedené stanovisko nenahrazuje povolení příslušného silničního úřadu

Pokud budou výše uvedené podmínky splněny, lze konstatovat, že návrh odpovídá obecným požadavkům na bezpečnost a plynulost provozu na pozemních komunikacích.

Bc. Antonín Javorek

17.10.2022 14:27:56

Digitálně podepsal:
Bc. Antonín Javorek
POLICIE ČESKÉ REPUBLIKY
Důvod: Za správnost vyhotovení



4. května 252
755 01 Vsetín
ID DS: w6thp3w

Tel.: +420 974 680 258
Email: vs.di.podatelna@pcr.cz

Zpracoval:
por. Bc. Antonín JAVOREK
dopravní inženýr

npor. Mgr. Pavel CHLÁPEK
vedoucího

(dokument opatřen elektronickým podpisem)

Rozdělovník:

MěÚ Rožnov pod Radhoštěm, Odbor dopravy, silniční správní úřad, Letenská 1918, 756 61 Rožnov pod Radhoštěm



Č.j.KRPZ-5082-8/ČJ-2022-151506

Vsetín 17. října 2022

Počet listů: 1

MSS-projekt s.r.o.
Michelská 580/63, 140 00 Praha 4
Žerotínova 992
755 01 Vsetín

Chodník v Zubří: Horní konec, Traktorka - COOP - stanovisko
K č.j. 322/2022 ze dne 7. září 2022

Krajské ředitelství Zlínského kraje, dopravní inspektorát Vsetín obdržel v elektronické podobě Vaše podání ve věci žádosti o stanovisko k udělení výjimky dle § 14 vyhlášky č. 398/2009 Sb., o obecných technických požadavcích zabezpečujících bezbariérové užívání staveb u akce „Chodník v Zubří: Horní konec, Traktorka - COOP“.

Na základě těchto skutečností Krajské ředitelství Zlínského kraje, dopravní inspektorát Vsetín, jako orgán státní správy ve věcech bezpečnosti a plynulosti provozu na pozemních komunikacích, v souladu s § 169 odst. 6 zákona č. 183/2006 Sb., o územním plánování a stavebním řádu (dále jen „stavební zákon“) *s o u h l a s í s udělením výjimky z ustanovení článku 1.0.2. dle přílohy č. 2 k vyhlášce č. 398/2009 Sb., o obecných technických požadavcích zabezpečujících bezbariérové užívání staveb a to dle § 14 uvedené vyhlášky.*

Po posouzení předložené dokumentace, kterou vypracovala fa MSS-projekt s.r.o., Michelská 580/63, 140 00 Praha 4, Žerotínova 992, 755 01 Vsetín a po provedeném místním šetření na místě stavby s parcelním č. 5449, 1592, 1590, 1714, 1811, 1810, 1809, 1807 v k.ú. Zubří lze konstatovat, že navržené řešení, které se týká snížení šířkového profilu chodníku pro pěší na hodnotu 1,25m v km 0,317, 0,405, 0,422 z důvodu umístění stávajících sloupů NN, je sice překročena požadovaná hodnota, ale není zde předpoklad vzniku kolizního místa a to i s ohledem na jeho umístění a poměrně nízkou intenzitu dopravy motorové i pěší.

Výše uvedené stanovisko bylo vypracováno na žádost fa MSS-projekt s.r.o., Michelská 580/63, 140 00 Praha 4, Žerotínova 992, 755 01 Vsetín.

Zpracoval:
por. Bc. Antonín JAVOREK
dopravní inženýr

npor. Mgr. Pavel CHLÁPEK
vedoucí

(dokument opatřen elektronickým podpisem)

Rozdělovník:

MěÚ Rožnov p. Radh., odbor výstavby a územního plánování, oddělení silniční stavební úřad, Letenská 1918

Bc. Antonín Javorek

17.10.2022 14:08:17

Digitálně podepsal:
Bc. Antonín Javorek
POLICIE ČESKÉ REPUBLIKY

Důvod: Za správnost vyhotovení



4. KVĚTNA 252
755 01 Vsetín
ID DS: w6thp3w

Tel.: +420 974 680 258
Email: vs.di.podatelna@pcr.cz



HZSZX007LVZE



Hasičský záchranný sbor Zlínského kraje

Územní odbor Vsetín

Železničního vojska 1347, 757 01 Valašské Meziříčí

Č. j.: HSZL- 274-2/VS-2022
Datum: 24. 1. 2022
Vyřizuje: por. Ing. Radek Stolář
Tel.: 950 681 322
E-mail: radek.stolar@zlk.izscr.cz
Počet stran: 2
Počet příloh: 0

Adresát:
MSS – projekt s.r.o.
Michelská 580/63
141 00 Praha 4

USNESENÍ o odložení věci

Hasičský záchranný sbor Zlínského kraje jako věcně a místně příslušný dotčený orgán na úseku požární ochrany dle ust. § 26 odst. 2 písm. b) a ust. § 31 odst. 1 písm. b) a c) zákona č. 133/1985 Sb., o požární ochraně, ve znění pozdějších předpisů (dále jen „zákon o požární ochraně“), ust. § 7 odst. 4 písm. a) bodu 1 zákona č. 320/2015 Sb., o Hasičském záchranném sboru České republiky a o změně některých zákonů (zákon o hasičském záchranném sboru) ve znění pozdějších předpisů, a ust. § 11 zákona č. 500/2004 Sb., správní řád, ve znění pozdějších předpisů (dále jen „správní řád“), rozhodl takto:

Věc - žádost podaná stavebníkem:

Město Zubří, IČO 00304492,
U Domoviny 234, 756 54 Zubří

zastoupeným zástupcem s plnou mocí:

MSS – projekt s.r.o., IČO 26849836
Michelská 580/63, 141 00 Praha 4

o vydání závazného stanoviska k dokumentaci: Chodník v Zubří: Horní konec, Traktorka - COOP, dokumentace pro vydání společného povolení **týkající se:**

Název stavby:

Chodník v Zubří: Horní konec, Traktorka - COOP

Místo stavby:

k.ú.: Zubří

Předložená dokumentace:

dokumentace pro vydání společného povolení

vypracoval: *Petr Jeřábek*,

ověřil: *Ing. Milan Koňář, ČKAIT 1301681*

datum: 06/2021

se podle ust. § 43 odst. 1 písm. b) správního řádu odkládá.

Odůvodnění:

Dne 12. 1. 2022 byla správnímu orgánu doručena žádost o vydání závazného stanoviska k dokumentaci Chodník v Zubří: Horní konec, Traktorka - COOP, dokumentace pro vydání společného povolení.

Podle § 40 odst. 1 zákona o požární ochraně se státní požární dozor v rozsahu podle § 31 odst. 1 písm. b) (posouzení stavební nebo územně plánovací dokumentace) a písm. c) (ověřování, zda byly dodrženy podmínky požární bezpečnosti staveb vyplývající z posouzených podkladů a dokumentace, včetně podmínek vyplývajících z vydaných stanovisek) zákona o požární ochraně nevykonává u stavby kategorie 0 a I.

Prováděcím právním předpisem, kterým se stanoví kritéria a charakteristiky stavby pro její zařazení do kategorie je vyhláška č. 460/2021 Sb., o kategorizaci staveb z hlediska požární bezpečnosti a ochrany obyvatelstva (dále jen „vyhláška č. 460/2021 Sb.“).

Z předložené dokumentace vyplývá, že v daném případě byla podána žádost ke stavbě, kterou je chodník podél komunikace III/01877.

Správní orgán dospěl k závěru o zařazení výše uvedené stavby dle ust. § 39 odst. 1 písm. b) zákona o požární ochraně ve spojení s ust. § 7 odst. 2 písm. d vyhlášky č. 460/2021 Sb. z hlediska požární bezpečnosti a ochrany obyvatelstva mezi stavby kategorie I, tedy představující mírné nebezpečí.

Podle § 43 odst. 1 písm. b) správního řádu řízení o žádosti není zahájeno a správní orgán věc usnesením odloží v případě, že bylo učiněno podání, k jehož vyřízení není věcně příslušný žádný správní orgán.

Jelikož s účinností od 1. 12. 2021 již správní orgán nevykonává ke stavbě této kategorie státní požární dozor, jehož výsledkem by bylo vydání závazného stanoviska k předložené dokumentaci či k užívání stavby, a k vydání závazného stanoviska v oblasti požární ochrany v dané věci není věcně příslušný jiný správní orgán, rozhodl zdejší správní orgán o odložení věci ve smyslu ust. § 43 odst. 1 písm. b) správního řádu tak, jak je uvedeno ve výroku tohoto rozhodnutí.

Poučení:

Proti tomuto usnesení lze podle ust. § 76 odst. 5 správního řádu podat odvolání, a to do 15-ti dnů ode dne doručení k Ministerstvu vnitra – generálnímu ředitelství Hasičského záchranného sboru České republiky podáním učiněným u HZS Zlínského kraje.

Lhůta pro podání odvolání se počítá ode dne následujícího po doručení písemného vyhotovení usnesení, nejpozději však po uplynutí desátého dne ode dne, kdy bylo nedoručené a uložené usnesení připraveno k vyzvednutí.

Podané odvolání nemá podle ust. § 76 odst. 5 správního řádu odkladný účinek.

Otisk úředního razítka

plk. Ing. Zdeněk Hub
ředitel územního odboru Vsetín
Podepsáno elektronicky

12.10.2022

OV

7 + DOKUMENT.

1966/2022

SMLOUVA O PODMÍNKÁCH A PRÁVU PROVÉST STAVBU

NEČE

č. SML/0483/22

„Chodník v Zubří: Horní konec, Traktorka – COOP“

uzavřená dle příslušných ustanovení zákona č. 89/2012 Sb., občanského zákoníku, ve znění pozdějších předpisů (dále jen „OZ“), zákona č. 183/2006 Sb., o územním plánování a stavebním řádu, ve znění pozdějších předpisů (dále jen „SZ“) a zákona č. 13/1997 Sb., o pozemních komunikacích, ve znění pozdějších předpisů (dále jen „ZPK“), mezi smluvními stranami, kterými jsou:

Zlínský kraj

se sídlem tř. Tomáše Bati 21, Zlín, PSČ 761 90

IČO 708 91 320

zastoupený na základě zmocnění uvedeného ve zřizovací listině ze dne 27. 9. 2001

Ředitelstvím silnic Zlínského kraje, p. o., se sídlem K Majáku 5001, Zlín, PSČ 760 01

(dále jen „Zlínský kraj“)

a

Ředitelství silnic Zlínského kraje, příspěvková organizace

se sídlem K Majáku 5001, Zlín, PSČ 760 01

zastoupena Ing. Bronislavem Malým, ředitelem

IČO 709 34 860

zapsána v obchodním rejstříku vedeném Krajským soudem v Brně v odd. Pr., vl. 295

(dále jen „ŘSZK“)

uveřejnění v registru: ne

a

Město Zubří

se sídlem v Zubří, U domoviny 234, PSČ 756 21

zastoupena ve věcech smluvních Ing. Lubomírem Vaculínem, starostou

IČO: 00304492, DIČ: CZ00304492

bankovní spojení: KB a.s., č. ú. 2221851/0100

e-mail: zeman@mesto-zubri.cz

(dále jen „stavebník“)

I. Úvodní ustanovení

- 1.1 ŘSZK je oprávněno k hospodaření se svěřenými pozemky a silnicemi II. a III. třídy ve vlastnictví Zlínského kraje včetně jejich součástí a příslušenství, jak vyplývá z práv a povinností stanovených ZPK a prováděcí vyhláškou č. 104/1997 Sb., ve znění pozdějších předpisů (dále jen „Vyhláška“).
- 1.2 Pro účely této smlouvy se rozumí:
 - „Silnicí“ silnice III/01877. Je-li uvedeno silnic více, rozumí se „Silnicí“ všechny uvedené silnice. Silnice je vlastnictvím Zlínského kraje s právem hospodaření ŘSZK.
 - „Pozemkem“ pozemek p. č. 5449 v k. ú. a obci Zubří. Je-li uvedeno pozemků více, rozumí se „Pozemkem“ všechny uvedené pozemky. Pozemek je vlastnictvím Zlínského kraje s právem hospodaření ŘSZK.

2

- „Stavbou“ stavba s názvem „Chodník v Zubří: Horní konec, Traktorka – COOP“. Stavebníkem (investorem) Stavby je stavebník.
- „PD“ projektová dokumentace Stavby zpracovaná v červnu 2022, společností MSS-projekt s.r.o., Žerotínova 992, 755 01 Vsetín, zodpovědným projektantem Ing. Milanem Koňarem. Část PD v podobě výkresu „koordinační situace“ je přílohou č.1 a nedílnou součástí této smlouvy.
- „Kolaudačním rozhodnutím“ kolaudační rozhodnutí nebo kolaudační souhlas vydaný příslušným úřadem, kterým bude povoleno užívání Stavby k určenému účelu.
- „GP“ geometrický plán skutečného provedení Stavby, který bude mj. sloužit jako podklad pro majetkoprávní vypořádání (vizte níže).

1.3 Účelem této smlouvy je úprava práv a povinností za kterých Zlínský kraj a ŘSZK umožní stavebníkovi provést zásah do tělesa Silnice anebo do Pozemku, a tedy realizovat Stavbu, jak je definovaná touto smlouvou.

1.4 Stavba je blíže specifikována takto:

Podél silnice III/01877, v uzlovém úseku Zubří konec, v km 0.374 – 0.861 dojde k vybudování pravostranného chodníku a v km 0.851 dojde k vybudování místa pro přecházení. Chodník bude od vozovky silnice III/01877 oddělen zvýšenou obrubou s dvouřádkem z žulové kostky. Obruba bude umístěna min. 3,25 m od stávající osy vozovky, šířka vozovky v místě oboustranných obrub bude min. 6,50 m (místo pro přecházení). K nově položené obrubě bude osazeno 13 ks nových dešťových vpustí vč. kalových košů s napojením do nového účelového odvodnění=dešťové kanalizace. V místě sjezdů a připojení budou osazeny nájezdové obruby a v místě vstupů z chodníku na vozovku budou obruby sniženy. Součástí stavby je i podélné umístění účelového odvodnění – dešťové kanalizace (stoka A) ve vozovce silnice III/01877, v uzlovém úseku Zubří konec, v km 0.379 – 0.541 v celkové délce 162,00 m, s vyústěním do Hodorfského potoka. Stoka B a C dešťové kanalizace bude umístěna v místě navrženého chodníku případně v zeleném pásu za chodníkem, s vyústěním do výtokového objektu stávajícího propustku dešťové kanalizace. Dále dojde k umístění svislého dopravního značení a k nástřiku vodorovného dopravního značení.

Stavba je umístěna i na silničním pozemku parc. č. 5449 v obci a k. ú. Zubří zapsaném v katastru nemovitostí vedeném Katastrálním úřadem pro Zlínský kraj, katastrální pracoviště Valašské Meziříčí (dále jen pozemek), který je ve vlastnictví Zlínského kraje – s právem hospodaření ŘSZK.

Při předmětné stavbě dojde ke změně tělesa silnice III/01877, spočívající ve sjednocení šířky vozovky (vybudováním nového chodníku), vč. osazení betonových obrub s dvouřádkem z žulových kostek, nových dešťových vpustí s šachtou a přípojkou do nové kanalizace a osazení svislého a vodorovného dopravního značení.

- 1.5 Stavebník bere na vědomí, že byt' je investorem Stavby, nestane se vlastníkem jakýchkoliv částí Stavby, které spočívají ve změně či úpravě Silnice jejích součástí či příslušenství (ve smyslu příslušných ustanovení ZPK), neboť vlastníkem Silnice včetně jejích součástí a příslušenství zůstává dle ustanovení § 9 odst. 1) ZPK bez ohledu na realizaci Stavby Zlínský kraj. Tím není dotčeno vlastnické právo stavebníka (případně třetích osob) k ostatním částem Stavby.
- 1.6 Veškeré povinnosti a závazky, které stavebníkovi vyplývají z této smlouvy, splní stavebník na vlastní náklady, přičemž ŘSZK ani Zlínský kraj se nebudou na plnění takových povinností stavebníka nijak podílet, není-li v této smlouvě pro konkrétní případ výslovně dohodnuto jinak.

Z

- 1.7 Stavebník prohlašuje a zavazuje se, že jím v rámci Stavby navrhovaná (i realizovaná) změna tělesa pozemní komunikace (tj. Silnice) odpovídá a ke dni vydání Kolaudačního rozhodnutí bude odpovídat příslušným právním předpisům (zejména SZ, ZPK a Vyhlášce) příslušným ČSN a dalším technickým normám a podmínkám.

II. Práva a povinnosti smluvních stran

- 2.1 Stavebník je povinen uzavřít s ŘSZK nájemní smlouvu na nájem části Pozemku dotčený stavbou, a to nejpozději před zahájením realizace Stavby a s dobou nájmu do doby majetkoprávního vypořádání trvalého záboru části Pozemku dotčeného Stavbou. K vypracování návrhu nájemní smlouvy, který připraví ŘSZK, je stavebník povinen doložit výpočet plochy záboru příslušné části Pozemku Stavbou, výpis z LV a identifikační údaje stavebníka, a to nejpozději 1 měsíc před zahájením Stavby. Výše nájemného bude stanovena podle ke dni uzavření nájemní smlouvy aktuálního znění směrnice ŘSZK č. 05/2002 jejíž přílohou je mj. sazebník úhrad (ŘSZK je oprávněno předmětnou směrnicí anebo sazebník jednostranně měnit, znění aktuální ke dni uzavření této smlouvy je dostupné na webu ŘSZK: <https://www.rszk.cz>).
- 2.2 Stavebník je povinen uzavřít smlouvu o dílo na zhotovení Stavby mezi stavebníkem jako objednatel a jím vybranou třetí osobou jako zhotovitelem (dále jen „Zhotovitel“), který má odbornou způsobilost na provádění staveb na pozemních komunikacích se smluvním zajištěním záruky za jakost s délkou záruční lhůty min. 5 (pět) let ode dne převzetí díla, přičemž podmínky v takové smlouvě o dílo sjednané nesmí být v rozporu s ujednáními vyplývajícími z této smlouvy ani nesmí plnění práv a povinností smluvních stran vyplývajících z této smlouvy bránit.
- 2.3 Zhotovitel je povinen před zahájením realizace Stavby (zahájením realizace Stavby se pro účely této smlouvy rozumí zahájení stavebních prací):
- Pisemně požádat ŘSZK o souhlas se zvláštním užíváním Silnice, s přechodnou úpravou provozu a částečnou uzavírkou silnice.
 - Zajistit vytýčení Stavby odborným geodetem a v předstihu písemně (e-mail postačí) přizvat zástupce ŘSZK k odsouhlasení vytýčení na místo samé (odsouhlasení vytýčení bude uvedeno ve stavebním deníku Stavby).
- 2.4 Zhotovitel je povinen před zahájením realizace Stavby požádat ŘSZK o předání té části staveniště, která je tvořena Stavbou dotčeným úsekem Silnice a Pozemku, přičemž takové předání bude provedeno formou písemného protokolu potvrzeného oběma stranami, jehož jedno vyhotovení obdrží po podpisu Zhotovitel i ŘSZK.
- 2.5 Zhotovitel je povinen si před zahájením realizace Stavby zajistit u příslušného úřadu (MěÚ Rožnov pod Radhoštěm, Odbor dopravy, silniční správní úřad) povolení ke zvláštnímu užívání a k částečné uzavírce Silnice a stanovení k přechodné úpravě provozu a následně podle takového povolení označit Stavbou dotčený úsek Silnice přechodným dopravním značením.
- 2.6 V rámci realizace Stavby je Zhotovitel povinen:
- Zajistit provedení odborných zkoušek zaměřených na kvalitu díla zhotoveného na pozemní komunikaci (Silnici), a to u nezávislé třetí osoby s příslušnou odbornou způsobilostí, která o výsledku svých odborných zjištění vydá písemný protokol, jehož kopii stavebník bez zbytečného odkladu předá ŘSZK;
 - Písemně předem přizvat ŘSZK k rozhodujícím jednáním týkajícím se stavebních činností na Silnici;
 - Novou obrubu umístit min. 3,25 m od osy vozovky Silnice a v místě oboustranně umístěné obruby zajistit šířku vozovky min 6,50 m;

- V místě dotčení vozovky provést novou konstrukci vozovky a její opravu v šířce min. 0,5 m (s přesahy nového vozovkového souvrství) v tl. 47 cm ve složení: 20 cm štěrkodrt 0-63, 15 cm štěrkodrt 0/32, 7 cm ACL 16+ a 5 cm ACO 11;
 - Výkop ve vozovce v místě podélného uložení dešťové kanalizace zasypat štěrkovým materiálem s hutněním po vrstvách max. 20 cm. Dále provést konstrukční vrstvy vozovky v tl. 57 cm ve složení: 30 cm štěrkodrt ŠD₀₋₃₂, 15 cm SC C12/15, 7 cm ACL 16+ a 5 cm ACO 11, v souladu s TP 146 Povolování a provádění výkopů a zásypu rýh pro inženýrské sítě ve vozovkách pozemních komunikací;
 - V místě dotčení vozovky podélným uložení dešťové kanalizace provést opravu vozovky v rozsahu dle projektové dokumentace – vyfrézováním a položením vrstvy ACO 11+ v tl. 5 cm v celé šířce vozovky;
 - Prořezat a zalít nově vzniklou spáru ve vozovce pružnou bitumenovou zálivkou;
 - Neukládat stavební materiál ani zeminu z výkopu či suť na silničním tělese;
 - Označit a zabezpečit staveniště tak, aby nedošlo k ohrožení bezpečnosti silniční dopravy a k ohrožení účastníků silničního provozu, zejména chodců;
 - Provádět práce v silničním tělese Silnice a Pozemku pouze v období od 01.04. do 31.10. (tj. mimo zimní období);
 - Dodržovat ZPK a Vyhlášku;
 - Zajistit odborný dozor nad zajištěním kvality stavebních prací dodržováním příslušných technicko-kvalitativních podmínek staveb schválených MDS-OPK č.j. 23299/98-120 ze dne 30. 6. 1998 včetně pozdějších předpisů;
- 2.7 Po dokončení Stavby je Zhotovitel povinen požádat ŘSZK o zpětné převzetí té části staveniště, která je tvořena Stavbou dotčeným úsekem Silnice a Pozemku, přičemž takové předání bude provedeno formou písemného protokolu potvrzeného oběma stranami, jehož jedno vyhotovení obdrží po podpisu Zhotovitele i ŘSZK.
- 2.8 Zhotovitel je povinen uhradit ŘSZK finanční náhradu za dočasné omezení užívání silničního tělesa Silnice Stavbou, a to za dobu od protokolárního převzetí té části staveniště, která je tvořena Stavbou dotčeným úsekem Silnice a Pozemku, do doby jejího protokolárního vrácení ŘSZK. Náhrada je splatná na základě faktury vystavené ŘSZK na vrub Zhotovitele, jejíž splatnost nebude kratší než 15 (patnáct) dnů od vystavení faktury, přičemž faktura bude vystavena po protokolárním vrácení předmětné části staveniště ŘSZK. Výše náhrady bude stanovena podle plochy Silnice omezené Stavbou, a to následovně:
- provádění stavebních prací a jiných činností i nestavebních - omezení dopravy – zábor jízdního pruhu: 20,- Kč/m²/den + DPH,
 - v případě jiného omezení silničního tělesa bude sazba náhrady určena a účtována dle sazebníku ŘSZK platného ke dni protokolárního vrácení předmětné části staveniště ŘSZK.
- Finanční náhrada za dočasné omezení silničního tělesa se netýká provádění stavebních prací na stavebních objektech (nebo částech Silnice) ve vlastnictví Zlínského kraje.
- Daň z přidané hodnoty bude účtována v platné sazbě ke dni uskutečnění zdanitelného plnění.
- 2.9 Stavebník je povinen (mj. též v souladu s ustanovením § 122 odst. 7, resp. § 122a odst. 3 SZ a podle ustanovení § 18c odst. 1 písm. c) vyhlášky č. 503/2006 Sb., ve znění pozdějších předpisů) si před podáním žádosti o vydání kolaudačního souhlasu Stavby, resp. kolaudačního rozhodnutí Stavby vyžádat stanovisko ŘSZK (jakožto zástupce vlastníka veřejné dopravní infrastruktury, tj. Silnice, kterým je Zlínský kraj). K vydání takového stanoviska je nutná prohlídka Stavby po jejím dokončení. Stavebník se zavazuje písemně oznámit ŘSZK termín dokončení Stavby nejméně 5 (pět) dní předem a ve stejné lhůtě písemnou výzvou přizvat ŘSZK k místnímu šetření v rámci závěrečné kontrolní prohlídky Stavby.

2

- 2.10 Zhotovitel je povinen uvést těleso Silnice a Pozemek do odpovídajícího dopravně-technického stavu, včetně vyčištění odvodnění a příslušenství Silnice, a to nejpozději 2 (dva) pracovní dny před konáním závěrečné kontrolní prohlídky Stavby.
- 2.11 Nejpozději ke dni podání žádosti o vydání kolaudačního souhlasu Stavby anebo kolaudačního rozhodnutí Stavby je stavebník povinen předat ŘSZK dokumenty k přípravě písemného protokolu (vizte níže) o předání a převzetí těch částí Stavby, které jsou vlastnictvím Zlínského kraje, tedy částí Stavby, které spočívají ve změně či úpravě Silnice jejích součástí či příslušenství (ve smyslu příslušných ustanovení ZPK), případně další dokumenty, které si ŘSZK od stavebníka vyžádá.
- 2.12 Stavebník je povinen předat ŘSZK 1 (jedno) vyhotovení originálu či ověřené kopie kolaudačního souhlasu Stavby nebo pravomocného kolaudačního rozhodnutí Stavby, a to do 5 (pěti) pracovních dnů po vydání kolaudačního souhlasu Stavby, resp. do 5 (pěti) pracovních dnů ode dne nabytí právní moci kolaudačního rozhodnutí Stavby.
- 2.13 Stavebník je povinen nejpozději před konáním závěrečné kontrolní prohlídky Stavby zajistit a ŘSZK předat jedno vyhotovení oddělovacího GP skutečného provedení Stavby, který bude podkladem pro majetkoprávní vypořádání části Pozemku na základě této smlouvy trvale zabraného Stavbou mezi Zlínským krajem a stavebníkem.
- 2.14 Stavebník je povinen provést majetkoprávní vypořádání pozemku pod stavbou mezi ZK a stavebníkem, a to nejpozději do 15 měsíců od vydání kolaudačního souhlasu, nebo ode dne právní moci kolaudačního rozhodnutí.
- 2.15 Stavebník je povinen řádně udržovat Stavbu a zajišťovat provádění oprav Stavby, včetně poruch vzniklých při provádění údržby Silnice anebo provozem na Silnici, které mají příčinu v díle – zařízení stavebníka. Za tímto účelem má stavebník právo vstupovat a vjíždět na pozemky v souladu se ZPK a Vyhláškou.
- 2.16 ŘSZK je oprávněno (zejména během provádění Stavby) kontrolovat plnění povinností stavebníka/zhotovitele vyplývajících z této Smlouvy a dožadovat se bezodkladné nápravy, pakliže by stavebník jakoukoliv svou povinnost neplnil.
- 2.17 Pro vyloučení pochybností se výslovně sjednává, že stavebník provede jako součást Stavby změnu či úpravu Silnice či jejích součástí či příslušenství (ve smyslu příslušných ustanovení ZPK) jako Stavbou vyvolanou investicí, a to na vlastní náklady a za podmínek vyplývajících z této smlouvy, přičemž se nestane vlastníkem takové změny či úpravy Silnice či jejích součástí či příslušenství (neboť jejím vlastníkem je ve smyslu příslušných ustanovení ZPK vždy Zlínský kraj). Na základě shora uvedeného předávacího protokolu tedy nedojde (ani nemůže dojít) k jakémukoliv převodu vlastnického práva.
- 2.18 Stavebník je oprávněn umístit a realizovat Stavbu v rozsahu vyplývajícím ze schválené PD podle podmínek (mj. technických, věcných a bezpečnostních) vyplývajících z této smlouvy.
- 2.19 Na svůj náklad zajistit zaměření skutečného provedení stavby oprávněnou organizací na podkladu katastrální mapy, které je povinen předat i Krajskému úřadu Zlínského kraje, odbor strategického rozvoje k provedení aktualizace jednotné digitální technické mapy Zlínského kraje (JDTM ZK) dle pokynů uvedených na internetových stránkách www.idtm-zk.cz a předat ŘSZK protokol o akceptaci v digitálním provedení (.pdf),
- 2.20 Výslovně se sjednává, že bez předchozího písemného souhlasu ŘSZK není stavebník oprávněn umožnit v rámci realizace Stavby provedení jakékoliv přílohy (ve smyslu zákona č. 416/2009 Sb., o urychlení výstavby dopravní, vodní a energetické infrastruktury (liniový zákon), ve znění pozdějších předpisů) ani provedení jakékoliv chráničky, kolektoru či obdobného zařízení pro prvky infrastruktury elektronických komunikací. Bez předchozího písemného souhlasu ŘSZK není stavebník oprávněn ani uzavřít jakoukoliv dohodu o příloze, která by měla být (být jen částečně) umístěna na Pozemku anebo v ochranném pásmu Silnice.

2

III. Ukončení smlouvy

- 3.1 Kterákoliv ze smluvních stran je oprávněna tuto smlouvu písemně vypovědět (s účinností ke dni doručení výpovědi poslední z dotčených smluvních stran, tj. bez výpovědní doby), pokud dojde k takového úpravě Stavby, že Stavba již nebude nijak (ani do případného ochranného pásma) zasahovat do Silnice.
- 3.2 ŘSZK i Zlínský kraj jsou oprávněni tuto smlouvu písemně vypovědět (s účinností ke dni doručení výpovědi stavebníkovi, tj. bez výpovědní doby), nastane-li kterákoliv z níže uvedených skutečností:
- 3.2.1 Stavebník nepředloží ŘSZK nejpozději před zahájením realizace Stavby pravomocné rozhodnutí o povolení Stavby;
- 3.2.2 Stavba nebude zahájena do doby stanovené v rozhodnutí stavebního úřadu o povolení Stavby;
- 3.2.3 Nebude vydáno rozhodnutí o zvláštním užívání Silnice.

IV. Udělení souhlasu

- 4.1 Zlínský kraj (zastoupen ŘSZK) jako výlučný vlastník Silnice a Pozemku tímto výslovně **souhlasí** s vydáním společného povolení na Stavbu, přičemž souhlas je (v podobě podpisu a razítka) vyznačen rovněž na situačním výkresu dokumentace nebo projektové dokumentace Stavby. Kopie daného výkresu (s vyznačeným souhlasem) je v podobě přílohy nedílnou součástí této smlouvy.

V. Závěrečná ustanovení

- 5.1 Výraz "zajistit" znamená pro účely této smlouvy provést veškeré nutné a vhodné úkony či jiné kroky, byť by jejich uskutečnění bylo spojeno s vynaložením nákladů, nebo naopak se zdržet určitého jednání, v rozsahu povoleném příslušnými právními předpisy tak, aby bylo dosaženo určitého výsledku.
- 5.2 Tato smlouva nabývá platnosti a účinnosti dnem jejího podpisu poslední ze smluvních stran.
- 5.3 Právní vztahy smluvních stran související s touto smlouvou a výslovně neupravené jejím textem se řídí příslušnými právními předpisy, zejména ZPK, SZ a OZ.
- 5.4 Tato smlouva je závazná i pro případné právní nástupce smluvních stran.
- 5.5 Tuto smlouvu lze měnit nebo doplňovat pouze písemnou dohodou smluvních stran formou dodatku této smlouvy podepsaného smluvními stranami; strany výslovně vylučují změnu této smlouvy jinou než písemnou formou. Ujednání, v nichž se strany vzdávají požadavku na písemnou formu, se musí uskutečnit písemně; jinou, než písemnou formu strany vylučují.
- 5.6 Smluvní strany prohlašují, že tato smlouva je projevem jejich pravé, svobodné a omylu prosté vůle. Smluvní strany považují tuto smlouvu za ujednání v souladu s dobrými mravy, a shodně prohlašují, že tato smlouva nebyla uzavřena v tísní ani za nápadně jednostranně nevýhodných podmínek
- 5.7 Smluvní strany z důvodu určitosti a za účelem odstranění případných pochybností prohlašují, že právo provést stavbu upravené touto smlouvou není právem stavby ve smyslu ustanovení § 1240 OZ, ale tato smlouva je určena výhradně pro řízení dle SZ anebo ZPK a bude přílohou žádosti stavebníka o vydání příslušného povolení, kterou stavebník prokáže své oprávnění provést Stavbu.

2

- 5.8 Smluvní strany souhlasí se zpracováním svých údajů a se zveřejněním podstatných náležitostí této smlouvy třetím osobám v souladu se zákonem č. 106/1999 Sb., o svobodném přístupu k informacím, ve znění pozdějších předpisů.
- 5.9 Smlouva se vyhotovuje ve 4 (čtyřech) stejnopisech, z nichž stavebník obdrží 2 (dva) stejnopisy a ŘSZK obdrží 2 (dva) stejnopisy.
- 5.10 Nedílnou součástí této smlouvy jsou následující přílohy:
- kopie výkresu s vyznačením souhlasu vlastníka pozemku

26 -09- 2022

Ve Zlíně dne:

Ředitelství silnic Zlínského kraje,
příspěvková organizace
K Majáku 5001, 760 01 Zlín
- 18 -

.....
Zlínský kraj
zastoupený ŘSZK
Ing. Bronislav Malý, ředitel

Ředitelství silnic Zlínského kraje,
příspěvková organizace
K Majáku 5001, 760 01 Zlín
- 18 -

.....
Ředitelství silnic Zlínského kraje,
příspěvková organizace
Ing. Bronislav Malý, ředitel

V Zubří dne: 8.9.2022

.....
Ing. Lubomír Vaculín
starosta

RM 97/940



3

MSS-projekt s.r.o.
Bronislava Mydlářová
Žerotínova 992
755 01 Vsetín

e-mail: mydlarova@mss-projekt.cz
tel.: +420 571 415 366

Vyřizuje: Jaromír Jurajda, JuJ/TKR #20303

V Rožnově p. R. dne: 13. 9. 2022

Věc: Žádost o vyjádření k projektové dokumentaci na akci:
„Chodník v Zubří: Horní konec, Traktorka - COOP“ v k.ú. Zubří
SO 101 – Chodník
SO 301 – Účelové odvodnění komunikace

Důvod: DÚSP + PDPS

Stavebník: Město Zubří, U Domoviny 234, 755 54 Zubří.

V zájmovém území se nachází veřejné sítě elektronických komunikací (dále jen „VSEK“) v majetku nebo správě TKR Jašek, s.r.o. a při realizaci výše uvedené akce

DOJDE K DOTČENÍ ZÁMĚRU ROZŠÍŘENÍ

1. VSEK „Televizní kabelový rozvod TKR Zubří“ – koaxiální kabel, která je ve vlastnictví Města Zubří.

DOJDE K DOTČENÍ ZÁMĚRU ROZŠÍŘENÍ

2. VSEK „TKR Zubří – datová síť“ – chráničky / optický kabel, která je ve vlastnictví Města Zubří.

NEDOJDE K DOTČENÍ

3. VSEK „TKR Jašek – národní datová síť xGbE“ – chráničky / optický kabel, která je ve vlastnictví TKR Jašek, s.r.o.

Prostorové umístění chrániček / kabelů bylo ověřeno z výkresové dokumentace „SYSTÉM TKR Zubří“ a „SYSTÉM xGbE“.

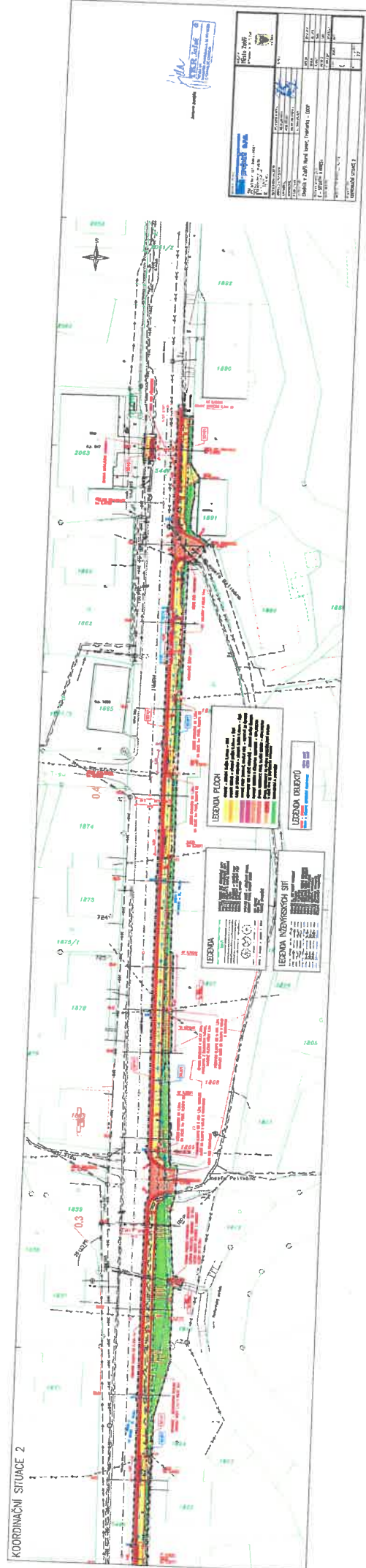
Platnost vyjádření je 1 rok.
S pozdravem

František Jašek
jednatel

Jaromír Jurajda



Přílohy:
- koordinační situace 1
- koordinační situace 2





AGENTURA OCHRANY
PŘÍRODY A KRAJINY
ČESKÉ REPUBLIKY

REGIONÁLNÍ PRACOVISŤE
SPRÁVA CHRÁNĚNÉ KRAJINNÉ OBLASTI BESKYDY

Nádražní 36
756 61 Rožnov pod Radhoštěm
tel.: +420 571 654 293
+420 571 657 407
e-mail: beskydy@nature.cz
www.beskydy.nature.cz
IDDS: vvedyiy

MSS-projekt s.r.o.
Bronislava Mydlářová
Žerotínova 992
755 01 Vsetín
Prostřednictvím DS (IDDS: ba7n2p2)

NAŠE ČÍSLO JEDNACÍ: 03492/BE/2022-2

VYŘIZUJE: Jana Svobodová

DATUM: 20. 9. 2022

Věc: Sdělení

Agentura ochrany přírody a krajiny České republiky, Regionální pracoviště Správa Chráněné krajinné oblasti Beskydy (dále jen „Agentura“) jako orgán ochrany přírody příslušný podle ustanovení § 78 odst. 1 zákona č. 114/1992 Sb. o ochraně přírody a krajiny v platném znění (dále také „zákon“) na základě posouzení žádosti, kterou prostřednictvím zplnomocněného zástupce: MSS-projekt s.r.o., IČ: 426849836, Michelská 580/63, Michle, Praha 4, provozovna Žerotínova 992, Vsetín, prostřednictvím jednatele společnosti – Ing. Martina Mynáře, podalo **Město Zubří**, IČ: 00304492, U Domoviny 234, Zubří, zastoupené starostou – Ing. Lubomírem Vaculínem, ve věci stavby „**Chodník v Zubří: Horní konec, Traktorka - COOP**“ na pozemcích pozemková parcela číslo 5449, 1592, 1590, 1714, 1811, 1810, 1809, 1807 v katastrálním území Zubří, které se nachází v zastavěném území města, dospěla k závěru, že stavbou

dejde/nedojde
k dotčení zákonem chráněných zájmů.

Vyhodnocení možnosti dotčení níže uvedených zájmů chráněných zákonem:

	MOŽNOST DOTČENÍ	
	ANO	NE
§ 4 odst. 2 zákona (významné krajinné prvky)	<input type="checkbox"/>	X
§ 12 zákona (krajinný ráz)	<input type="checkbox"/>	X
§ 25 odst. 2 zákona (zóny odstupňované ochrany CHKO)	<input type="checkbox"/>	X
§ 26 zákona (základní ochranné podmínky CHKO)	<input type="checkbox"/>	X
§ 34 zákona (základní ochranné podmínky v přírodních rezervacích)	<input type="checkbox"/>	X
§ 35 zákona (národní přírodní památka)	<input type="checkbox"/>	X
§ 36 zákona (přírodní památka)	<input type="checkbox"/>	X
§ 37 zákona (ochranná pásma zvláště chráněných území)	<input type="checkbox"/>	X
soustava NATURA 2000	<input type="checkbox"/>	X
§ 44 odst. 3 zákona (bližší ochranné podmínky ZCHÚ)	<input type="checkbox"/>	X
§ 49 zákona (ochrana zvláště chráněných druhů rostlin)	<input type="checkbox"/>	X
§ 50 zákona (ochrana zvláště chráněných druhů živočichů)	<input type="checkbox"/>	X

Podle ustanovení § 44 odst. 2 písm. a) zákona se v zastavěném území města, které se nachází na území chráněné krajinné oblasti, závazné stanovisko **nevydává**.

Jana Svobodová
REFERENT ODDĚLENÍ OCHRANY PŘÍRODY A KRAJINY

„podepsáno elektronicky“



SDRUŽENÍ OBCÍ MIKROREGIONU VSETÍNSKO

dobrovolný svazek obcí dle § 49 a následujících zákona č. 128/2000 Sb., o obcích

MSS-projekt s.r.o.
Bronislava Mydlářová
Žerotínova 992
Vsetín
755 01

Ve Vsetíně dne 1.9.2022

Zn.: SOMV/V⁶⁰⁹...../22

Vyřizuje: Petr Kudlík, 571 410 540
petr.kudlik@mikroregion-vsetinsko.cz

Věc: Souhlas se stavbou „Chodník v Zubří: Horní konec, Traktorka – COOP“.

Sdružení obcí Mikroregionu Vsetínsko **souhlasí** se stavbou „Chodník v Zubří: Horní konec, Traktorka – COOP“, umístěnou na pozemcích parc. č. 5449, 1592, 1590, 1714, 1811, 1810, 1809 a 1807 v k. ú. Zubří. Provedenou dle přiložené situace, která je nedílnou součástí tohoto vyjádření a za dodržení podmínek provozovatele kanalizace Vodovody a kanalizace Vsetín a.s.

S pozdravem Čisté řece Bečvě zdar

Sdružení obcí Mikroregionu Vsetínsko
Svárov 1080, 755 01 Vsetín
IČ: 70238880, DIČ: CZ70238880
Tel.: 571 410 541

Ing. arch. Martina Hovořáková
předseda Rady
Sdružení obcí Mikroregionu Vsetínsko

Příloha: Situační výkres – Chodník v Zubří: Horní konec, Traktorka – COOP, Koordinační situace 1
– Chodník v Zubří: Horní konec, Traktorka – COOP, Koordinační situace 2

Sdružení obcí Mikroregionu Vsetínsko, Svárov 1080, 755 01 Vsetín
Kancelář: Jasenická 1106, 755 01 Vsetín • Telefon: 571 410 536-7, 571 410 539-41
IČO: 70238880 • DIČ: CZ70238880
Bankovní spojení: 167020716/0300, ČSOB a.s., pobočka Vsetín

KOORDINÁČNÍ SITUACE 1



IZVŠTĚNÍ OČKOVÁNÍ VŠETNĚNÍ
SVĚTOV 1030, 755 01 Všechny
Č. 70236880, DIČ: CZ70236880
Tel: 571 410 941

Seznam prací na staveništi
Dne: 1.9.2022

<p>PROJEKT</p> <p>PROJEKTANT: PROJEKT s.r.o.</p> <p>ADRESA: PROJEKT s.r.o.</p> <p>TEL: PROJEKT s.r.o.</p> <p>EMAIL: PROJEKT s.r.o.</p> <p>WWW: PROJEKT s.r.o.</p>		<p>PROJEKT</p> <p>PROJEKTANT: PROJEKT s.r.o.</p> <p>ADRESA: PROJEKT s.r.o.</p> <p>TEL: PROJEKT s.r.o.</p> <p>EMAIL: PROJEKT s.r.o.</p> <p>WWW: PROJEKT s.r.o.</p>
<p>PROJEKT</p> <p>PROJEKTANT: PROJEKT s.r.o.</p> <p>ADRESA: PROJEKT s.r.o.</p> <p>TEL: PROJEKT s.r.o.</p> <p>EMAIL: PROJEKT s.r.o.</p> <p>WWW: PROJEKT s.r.o.</p>		<p>PROJEKT</p> <p>PROJEKTANT: PROJEKT s.r.o.</p> <p>ADRESA: PROJEKT s.r.o.</p> <p>TEL: PROJEKT s.r.o.</p> <p>EMAIL: PROJEKT s.r.o.</p> <p>WWW: PROJEKT s.r.o.</p>

Sekce majetková Ministerstva obrany
odbor ochrany územních zájmů a státního odborného dozoru
Tychonova 1, Praha 6, PSČ 160 01, datová schránka hjyaavk

Sp.zn.: 141073/2022-1322-OÚZ-BR
SpMO 22659-962/2022-1322

Brno 17. října 2022

Mss-projekt s.r.o.
Žerotínova 992
755 01 Vsetín

Závazné stanovisko pro společné územní a stavební řízení
Chodník v Zubří: Horní konec, Traktorka - COOP, k.ú. Zubří
K čj. 203/2022

Odbor ochrany územních zájmů a státního odborného dozoru, Sekce majetková, **Ministerstvo obrany**, v souladu se zmocněním v § 175 odst. 1 zákona č. 183/2006 Sb., o územním plánování a stavebním řádu (stavební zákon), ve znění pozdějších předpisů (dále jen „stavební zákon“), ve smyslu zákona č. 222/1999 Sb., o zajišťování obrany České republiky, ve znění pozdějších předpisů (dále jen „zákon o zajišťování obrany ČR“), a v souladu s Rozkazem ministra obrany č. 39/2011 - Zabezpečení výkonu působnosti MO ve věcech územního plánování a stavebního řádu, v platném znění, vydává ve smyslu § 4 odst. 2 písm. a) stavebního zákona pro potřeby vedeného řízení

souhlasné závazné stanovisko

k záměru novostavby chodníku podél silnice III/01877 a účelového odvodnění komunikace v k.ú. Zubří tak, jak byl doložen v písemné a grafické dokumentaci.

Odůvodnění:

Ministerstvo obrany v souladu se zmocněním v § 175 odst. 1 stavebního zákona, dle § 161 téhož zákona a zákona o zajišťování obrany ČR provedlo po obdržení vaší žádosti o vydání závazného stanoviska dotčeného orgánu vyhodnocení předloženého záměru, prověřilo evidenci technické infrastruktury v jeho vlastnictví. Odbor ochrany územních zájmů a státního odborného dozoru SM MO neeviduje inženýrské sítě a podzemní telekomunikační vedení, které by byly s daným stavebním záměrem v kolizi.

Daný stavební záměr je lokalizován v územích vymezených Ministerstvem obrany v souladu s § 175 stavebního zákona u stavebních úřadů. Tato vymezená území Ministerstva obrany jsou shodná s údaji o území poskytovanými Ministerstvem obrany pro ÚAP a jejich součástí jsou podrobné specifikace podmínek ve vymezeném území Ministerstva obrany a zákonná určení. Po posouzení stavebního záměru odbornými složkami Ministerstvo obrany konstatuje, že předložený stavební záměr není v rozporu se zájmy Ministerstva obrany a nekoliduje s ochranou zájmů Ministerstva obrany (viz ÚAP - jev 102a, 119).

Realizace stavebního záměru provedená v souladu s předloženou projektovou dokumentací neohroží naplnění veřejného zájmu na zajištění obrany a bezpečnosti státu.

Toto závazné stanovisko Ministerstva obrany je platné 2 roky a musí být vyžádáno znovu, nebude-li během této doby stavba zahájena nebo dojde-li ke změnám v umístění, výšce nebo rozsahu stavby.

Kontaktní osoba: Mgr. Jitka Micháliková, Ph.D., tel. 973 445 844

Mgr. Jitka Micháliková, Ph.D.
ministerský rada
oddělení ochrany územních zájmů

V další korespondenci, týkající se výše uvedené věci, uvádějte odkaz na sp. zn.: 141073/2022-1322-OÚZ-BR tohoto závazného stanoviska Ministerstva obrany.

Adresa pro doručování:
Ministerstvo obrany,
Sekce majetková,
odbor ochrany územních zájmů a státního odborného dozoru,
oddělení ochrany územních zájmů
pracoviště OÚZ Brno
Svatoplukova 2687/84, 662 10 Brno
IČO: 60162694